

Na podstawie art.28 ust.1 i art.38 ustawy z dnia 21 sierpnia 1997 r. o gospodarce nieruchomościami (Dz.U.2021.1899 ze zm.), Rozporządzenia Rady Ministrów z dnia 14 września 2004 r. w sprawie trybu przeprowadzania przetargów oraz rokowań na zbycie nieruchomości (Dz.U.2021poz. 2213), Uchwały Rady Gminy Wiązownica Nr LXIII/463/2023 z dnia 9 lutego 2023r.

Przetarg jest ograniczony do mieszkańców wsi Mołodycz oraz do rolników indywidualnych w związku z ustawą z dnia 11 kwietnia 2003r. o kształtowaniu ustroju rolnego z uwagi na powierzchnię nieruchomości przeznaczonej do sprzedaży, przekraczającej 1,00ha. **Warunki ograniczenia oferent musi spełnić łącznie.**

I. Dane dotyczące nieruchomości

1. Dla nieruchomości oznaczonej jako działka nr **224/4** położonej w miejscowości **Mołodycz** Sąd Rejonowy w Jarosławiu - Wydział Ksiąg Wieczystych prowadzi księgę wieczystą: **KW 77137/3**

2. Powierzchnia nieruchomości według ewidencji gruntów działki nr **224/4 - 2,5884 ha.**

3. Cena wywoławcza nieruchomości: **działki nr 224/4 - 128 480,00zł.**

Wartość postąpienia wynosi 1% ceny wywoławczej. Sprzedaż w/w działki zwolniona z podatku VAT.

4. Opis działki nr 224/4 - Zgodnie ze SUIKZP znajduje się w obszarach rolnych i leśnych. Położona wśród działek użytkowanych rolniczo. Działka posiada dostęp do drogi gminnej utwardzonej. Na ww. działkę nie została wydana decyzja o warunkach zabudowy, brak MPZP.

Nieruchomość stanowiąca przedmiot przetargu nie jest obciążona prawami osób trzecich i nie ma przeszkód prawnych w rozporządzaniu nimi.

Prawo pierwokupu nieruchomości rolnej przysługuje z mocy ustawy jej dzierżawcy, po spełnieniu określonych warunków w art.3 ustawy z dnia 11 kwietnia 2003r. o kształtowaniu ustroju rolnego.

II. Warunkiem zakwalifikowania oferenta do przetargu jest spełnienie łącznie poniższych wymagań :

- **przedłożenie komisji przetargowej dokumentu** potwierdzającego posiadanie statusu mieszkańca wsi Mołodycz, zgodnie z art. 25, art.28 Kodeksu cywilnego, **w terminie do 6.06.2023r.**

- **przedłożenie komisji przetargowej oświadczenia i dokumentacji** potwierdzającej spełnienie warunków art.2a i art. 6 ustawy z dnia 11 kwietnia 2003r. o kształtowaniu ustroju rolnego **w terminie do 6.06.2023r.**

- **wniesienie wadium** w pieniądzu (przelewem lub gotówką), **w wysokości 13 000,00zł** na konto Urzędu Gminy w Wiązownicy nr 56 9096 1014 2002 1400 0202 0001 w Banku Spółdzielczym w Jarosławiu O/Wiązownica **w terminie do dnia 9 czerwca 2023r.**

Komisja Przetargowa sprawdzi, czy oferenci spełniają warunki przetargowe i zakwalifikuje ich do uczestnictwa w przetargu. Lista osób zakwalifikowanych i uprawnionych do przetargu będzie wywieszona w siedzibie właściwego urzędu nie później niż dzień przed wyznaczonym terminem przetargu. Przetarg może się odbyć, chociażby zakwalifikowano do przetargu tylko jednego oferenta spełniającego warunki określone w przetargu.

W przypadku wpłaty wadium przelewem liczy się data wpływu wadium na konto. Wadium wpłacone przez uczestnika, który przetarg wygrał, zaliczone zostanie na poczet ceny nabycia. Wadium ulega przepadkowi w razie uchylenia się od zawarcia umowy uczestnika, który przetarg wygrał. Koszty notarialne w całości ponosi Nabywca.

Przed wniesieniem wadium uczestnik przetargu zobowiązany jest do zapoznania się ze stanem nieruchomości w terenie. Wniesienie wadium przez uczestnika przetargu jest równoznaczne z potwierdzeniem przez niego faktu zapoznania się z danymi zawartymi w ogłoszeniu o przetargu jak również, że znany jest mu stan faktyczny i prawny nieruchomości, który przyjmuje bez zastrzeżeń.

Przetarg odbędzie się **15 czerwca 2023** o godz. **9⁰⁰** w budynku Urzędu Gminy w Wiązownicy, pokój nr 25 (Sala Narad).

Osoba reprezentująca w przetargu osobę fizyczną lub prawną winna się okazać stosownymi pełnomocnictwami.

Właściwy organ okazuje położenie nieruchomości w terenie bez obowiązku wskazania granic szczegółowych, których wyznaczenie nabywca ponosi na własny koszt .

Dodatkowych informacji o nieruchomości będącej przedmiotem przetargu udziela Kierownik Referatu Rozwoju Gospodarczego pokój nr 15 lub pod nr tel. 604 293 500.

Ogłoszenie zamieszczono:

Wójt Gminy Wiązownica

1. Prasa lokalna.

Krzysztof Strent

2. Tablica ogłoszeń UG w Wiązownicy, sołectwa Mołodycz

3. Strona internetowa oraz Biuletyn Informacji Publicznej UG w Wiązownicy.

Data wpłaty wadium:

2023-06-09 09:30:00

Podmiot publikujący Urząd Gminy Wiązownica
Wytworzył KOWAL Iwona 2023-05-10 07:30:00
Publikujący Iwona Kowal 2023-05-10 07:30:00

[Rejestr zmian](#)

[XML](#)

[kolejny nieograniczony przetarg ustny na sprzedaż działek rekreacyjnych położonych w miejscowości Radawa](#)
WÓJT GMINY WIĄZOWNICA

OGŁASZA

KOLEJNY NIEOGRANICZONY PRZETARG USTNY na sprzedaż działek rekreacyjnych położonych w miejscowości RADAWA

Na podstawie art.28 ust.1 i art.38 ustawy z dnia 21 sierpnia 1997 r. o gospodarce nieruchomościami (t.j. Dz.U.2021.1899 ze zm.), Rozporządzenia Rady Ministrów z dnia 14 września 2004 r. w sprawie trybu przeprowadzania przetargów oraz rokowań na zbycie nieruchomości (Dz.U. 2021.2213 t.j.), Uchwały Rady Gminy Wiązownica Nr XXXII/248/2021 z dnia 14 czerwca 2021r.

Daty poprzednich przetargów: 5.08.2022, 6.10.2022, 9.12.2022, 2.03.2023r.

I. Dane dotyczące nieruchomości:

1. Dla działek nr nr: **286/19, 286/20, 286/26, 286/27, 286/28, 286/29**, położonych w miejscowości **Radawa** Sąd Rejonowy w Jarosławiu - Wydział Ksiąg Wieczystych prowadzi księgę wieczystą: **KW 61318/1**.
2. Powierzchnia działek według ewidencji gruntów oraz cena wywoławcza:

	Nr ewidencyjny	Powierzchnia w ha	Cena wywoławcza (brutto) zawiera 23% VAT
1.	286/19	0,0704	64 300,00
2.	286/20	0,0805	73 500,00
3.	286/26	0,0710	64 900,00
4.	286/27	0,0712	65 000,00
5.	286/28	0,0714	65 200,00
6.	286/29	0,0717	65 500,00

3. Wartość postąpienia wynosi 1% ceny wywoławczej. Sprzedaż w/w działek opodatkowana podatkiem VAT w wysokości 23%.

4. Zgodnie ze SU i K Z P znajduje się w terenach rekreacyjnych. Teren nie posiada aktualnego planu zagospodarowania przestrzennego. Działki są objęte decyzją o warunkach zabudowy, przeznaczone pod zabudowę domkami letniskowymi. Działki posiadają kształt foremnych prostokątów, mające dostęp do dróg gminnych, media; prąd, woda, znajdują się w granicy działki macierzystej, teren równy, niezakrzaczony. Działki posiadają duże walory rekreacyjne, położone w bliskim sąsiedztwie lasu. Nieruchomość stanowiąca przedmiot przetargu nie jest obciążone prawami osób trzecich i nie ma przeszkód prawnych w jej rozporządzaniu.

II. Warunki przetargu.

1. Warunkiem przystąpienia do przetargu jest wniesienie wadium przelewem lub gotówką w kasie Urzędu, w wysokości **10 %** ceny wywoławczej na konto Urzędu Gminy w Wiązownicy nr **56 9096 1014 2002 1400 0202 0001** w Banku Spółdzielczym w Jarosławiu O/Wiązownica w terminie **do dnia 9 czerwiec 2023r. (w tytule wskazać numer działki, której wpłaty dotyczy).**

W przypadku wpłaty wadium przelewem liczy się data wpływu wadium na konto. Wadium wpłacone przez uczestnika, który przetarg wygrał, zaliczone zostanie na poczet ceny nabycia. Wadium ulega przepadkowi w razie uchylenia się od zawarcia umowy uczestnika, który przetarg wygrał.

2. Przed wniesieniem wadium uczestnik przetargu zobowiązany jest do zapoznania się ze stanem nieruchomości w terenie. Wniesienie wadium przez uczestnika przetargu jest równoznaczne z potwierdzeniem przez niego faktu zapoznania się z danymi zawartymi w ogłoszeniu o przetargu jak również, że znany jest mu stan faktyczny i prawny nieruchomości, który przyjmuje bez zastrzeżeń.

3. Przetarg odbędzie się **dnia 15 czerwca 2023r. (czwartek) o godz. 11⁰⁰** w budynku Urzędu Gminy w Wiązownicy, pokój nr 25 (Sala Narad). Osoba reprezentująca w przetargu osobą fizyczną lub prawną winna się okazać stosownymi pełnomocnictwami.

Właściwy organ okazuje położenie nieruchomości w terenie bez obowiązku wskazania granic szczegółowych, których wyznaczenie nabywca ponosi na własny koszt.

Dodatkowych informacji o nieruchomości będącej przedmiotem przetargu udziela pracownik ds. gospodarki nieruchomościami pokój nr 14 lub pod nr tel. 622 36 31.

Ogłoszenie zamieszczono:

1. Tablica ogłoszeń w UG Wiązownica i sołectwa Radawa.
2. Strona internetowa i Biuletyn Informacji Publicznej UG Wiązownica

Wójt Gminy Wiązownica

Krzysztof Strent

Data wpłaty wadium: 2023-06-09 15:30:00

Podmiot publikujący Urząd Gminy Wiązownica

Wytworzył KOWAL Iwona 2023-05-10 07:39:00

Publikujący Iwona Kowal 2023-05-10 07:39:00

[Rejestr zmian](#)

[XML](#)

[kolejny nieograniczony przetarg ustny na sprzedaż nieruchomości gruntowych przeznaczonych pod zabudowę mieszkaniową położonych w miejscowości Manasterz i Cetuła](#)

WÓJT GMINY WIĄZOWNICA

OGŁASZA

KOLEJNY NIEOGRANICZONY PRZETARG USTNY (LICYTACJA)

na sprzedaż nieruchomości gruntowych przeznaczonych pod zabudowę mieszkaniową położonych w miejscowości Manasterz i Cetuła

Na podstawie art.28 ust.1 i art.38 ustawy z dnia 21 sierpnia 1997 r. o gospodarce nieruchomościami (Dz.U.2021.1899.t.j. ze zm.), Rozporządzenia Rady Ministrów z dnia 14 września 2004 r. w sprawie trybu przeprowadzania przetargów oraz rokowań na zbycie nieruchomości (Dz.U.2021.poz. 2213), Uchwały Rady Gminy Wiązownica Nr XLIX/360/2022 z dnia 13 maja 2022 r. Daty poprzednich przetargów: 5.08.2022r., 6.10.2022, 9.12.2022, 2.03.2023r.

Dane dotyczące nieruchomości oraz warunki przetargu:

I. 1. Dla nieruchomości przeznaczonych pod zabudowę mieszkaniową oznaczonych jako działki **nr 682/7, nr 682/8**, położonych w miejscowości **Manasterz** Sąd Rejonowy w Jarosławiu – Wydział Ksiąg Wieczystych prowadzi księgę wieczystą: **KW 49584/6**.

Powierzchnia nieruchomości według ewidencji gruntów, działki **nr 682/7** – 0,1516 ha, **nr 682/8** – 0,1495 ha,

2. Cena wywoławcza brutto (zawiera 23% podatku VAT) nieruchomości:

działki nr 682/7 -57 687,00 zł, 682/8 - 56 826,00zł,

3. Dla nieruchomości przeznaczonej pod zabudowę mieszkaniową oznaczonej jako działka **nr 271/6** położonej w

miejscowości **Cetuła** Sąd Rejonowy w Jarosławiu – Wydział Ksiąg Wieczystych prowadzi księgę wieczystą: **KW 95344/9**.

Powierzchnia nieruchomości według ewidencji gruntów, działki **nr 271/6** – 0,19 ha.

4. Cena wywoławcza brutto (zawiera 23% podatku VAT) nieruchomości:

działki nr, **nr 271/6 - 52 275,00z.**

5. Opis nieruchomości – działki wymienione wyżej zaszerogowane są w Studium Uwarunkowań i Kierunków Zagospodarowania Przestrzennego Gminy Wiązownica do obszarów osadniczych. Działki objęte są decyzją o warunkach zabudowy, która określa ich przeznaczenie pod budownictwo mieszkaniowe jednorodzinne. Posiadają dobry dostęp do drogi gminnej. Teren płaski, kształt działek foremny, prostokątny, granicach widocznych, z dostępem do mediów usytuowanych przy granicach działki macierzystej. Warunki pod zabudowę mieszkaniową bardzo dobre. Wartość postąpienia wynosi 1% ceny wywoławczej.

II. Nieruchomości stanowiące przedmiot przetargu nie są obciążone prawami osób trzecich i nie ma przeszkód prawnych w rozporządzaniu nimi.

Warunki przetargu:

1. Warunkiem przystąpienia do przetargu jest wniesienie w pieniądzu (przelewem lub gotówką) **wadium** w wysokości **10 %** ceny wywoławczej na konto Urzędu Gminy w Wiązownicy nr **56 9096 1014 2002 1400 0202 0001** w Banku Spółdzielczym w Jarosławiu O/Wiązownica w terminie **do dnia 9 czerwca 2023r.** (w tytule wskazać numer działki, której wpłaty dotyczy).

W przypadku wpłaty wadium przelewem liczy się data wpływu wadium na konto.

2. Wpłacone wadium nie podlega zwrotowi w przypadku nie przystąpienia przez nabywcę nieruchomości bez usprawiedliwienia do zawarcia umowy.

Przed wniesieniem wadium uczestnik przetargu zobowiązany jest do zapoznania się ze stanem nieruchomości w terenie. Wniesienie wadium przez uczestnika przetargu jest równoznaczne z potwierdzeniem przez niego faktu zapoznania się z danymi zawartymi w ogłoszeniu o przetargu jak również, że znany jest mu stan faktyczny i prawny nieruchomości, który przyjmuje bez zastrzeżeń.

3. Przetarg odbędzie się **dnia 15 czerwca 2023r.** o godz. **13⁰⁰** w budynku Urzędu Gminy w Wiązownicy, pokój nr 25 (Sala Narad). Osoba reprezentująca w przetargu osobę fizyczną lub prawną winna się okazać stosownymi pełnomocnictwami.

Osoba ustalona jako nabywca działki zostanie zawiadomiony o miejscu i terminie podpisania aktu notarialnego najpóźniej w

Ogłoszenia

ciągu 21 dni od dnia rozstrzygnięcia przetargu. Koszty notarialne ponosi nabywca.

Właściwy organ okazuje położenie nieruchomości w terenie bez obowiązku wskazania granic szczegółowych, których wyznaczenie nabywca ponosi na własny koszt .

Dodatkowych informacji o nieruchomości będącej przedmiotem przetargu udziela pracownik ds. gospodarki nieruchomościami pokój nr 14 lub pod nr tel. 622 36 31.

Ogłoszenie zamieszczono:

1. Tablica ogłoszeń w UG Wiązownica, sołectwa Manasterz, Cetula.
2. Prasa lokalna.
3. B I P, strona internetowa UG Wiązownica.

Wójt Gminy Wiązownica

Krzysztof Strent

Data wpłaty wadium:

2023-06-09 15:30:00

Podmiot publikujący Urząd Gminy Wiązownica

Wytworzył KOWAL Iwona 2023-05-10 07:46:00

Publikujący Iwona Kowal 2023-05-10 07:46:00

[Rejestr zmian](#)

[XML](#)

[nieograniczony przetarg ustny na sprzedaż nieruchomości rolnych położonych w miejscowości Ryszkowa Wola](#)

WÓJT GMINY WIĄZOWNICA

OGŁASZA

NIEOGRANICZONY PRZETARG USTNY

na sprzedaż nieruchomości rolnych położonych w miejscowości Ryszkowa Wola

Na podstawie art.28 ust.1 i art.38 ustawy z dnia 21 sierpnia 1997 r. o gospodarce nieruchomościami (Dz.U.2021.1899 ze zm.), Rozporządzenia Rady Ministrów z dnia 14 września 2004 r. w sprawie trybu przeprowadzania przetargów oraz rokowań na zbycie nieruchomości (Dz.U.2021 poz.2213), oraz Uchwały Rady Gminy Wiązownica Nr LXVI/489/2023 z dnia 31 marca 2023 r.

Dane dotyczące nieruchomości oraz warunki przetargu:

I. 1. Dla działki **nr 33**, położonej w miejscowości **Ryszkowa Wola**, Sąd Rejonowy w Jarosławiu – Wydział Ksiąg Wieczystych prowadzi księgę wieczystą: KW 70888/3

Powierzchnia działki według ewidencji gruntów, działka **nr 33 - 0,46 ha (ŁIV, ŁV, PsV, W, B-PsV).**

Opis nieruchomości –działka położona w sąsiedztwie działek zabudowanych budynkami mieszkalnymi. Przeznaczenie nieruchomości w Studium Uwarunkowań i Kierunków Zagospodarowania Przestrzennego - obszar zabudowy osadniczej. Brak MPZP i decyzji o warunkach zabudowy i zagospodarowania terenu.

Cena wywoławcza brutto nieruchomości **nr 33 - 55 200,00zł brutto.**

2. Dla działki **nr 112/2**, położonej w miejscowości **Ryszkowa Wola**, Sąd Rejonowy w Jarosławiu – Wydział Ksiąg Wieczystych prowadzi księgę wieczystą: KW 70888/3

Powierzchnia działki według ewidencji gruntów, działka **nr 112/2 - 0,93 ha (RVI, ŁV,).**

Opis nieruchomości –działka położona w sąsiedztwie działek użytkowanych rolniczo. Przeznaczenie nieruchomości w Studium Uwarunkowań i Kierunków Zagospodarowania Przestrzennego - obszary rolne . Brak MPZP i decyzji o warunkach zabudowy i zagospodarowania terenu.

Cena wywoławcza brutto nieruchomości **nr 112/2 - 45 585,00zł brutto.**

Sprzedaż w/w działek zwolniona z podatku VAT na podstawie art.43 ust.1 pkt 9 ustawy o podatku od towarów i usług.

Wartość postąpienia wynosi minimum 1% ceny wywoławczej, zaokrąglona w górę do pełnych dziesiątek. **Przy nabywaniu nieruchomości będą miały zastosowanie odpowiednio przepisy ustawy z dnia 11 kwietnia 2003r. o kształtowaniu ustroju rolnego.**

II. 1. Nieruchomości stanowiące przedmiot przetargu nie są obciążona prawami osób trzecich i nie ma przeszkód prawnych w rozporządzaniu nimi.

2. Warunkiem przystąpienia do przetargu jest:

- wniesienie **wadium** w wysokości 10% ceny wywoławczej, w pieniądzu (przelewem lub gotówką) na konto Urzędu Gminy w Wiązownicy **nr 56 9096 1014 2002 1400 0202 0001** w Banku Spółdzielczym w Jarosławiu O/Wiązownica w terminie **do dnia 27 czerwca 2023r. W tytule wpłaty wpisać : wadium na zakup działki nr ... i miejscowość...**

W przypadku wpłaty wadium przelewem liczy się data wpływu wadium na konto .

Wadium wpłacone przez uczestnika, który przetarg wygrał, zaliczone zostanie na poczet ceny nabycia. Wadium ulega przepadkowi w razie uchylenia się od zawarcia umowy uczestnika, który przetarg wygrał. Przed wniesieniem wadium uczestnik przetargu zobowiązany jest do zapoznania się ze stanem nieruchomości w terenie. Wniesienie wadium przez uczestnika przetargu jest równoznaczne z potwierdzeniem przez niego faktu zapoznania się z danymi zawartymi w ogłoszeniu o przetargu jak również, że znany jest mu stan faktyczny i prawny nieruchomości, który przyjmuje bez

Ogłoszenia

Ogłoszenia

zastrzeżeń.

3. Przetarg odbędzie się **dnia 3 lipca 2023r.** o godz. **9⁰⁰** w budynku Urzędu Gminy w Wiązownicy, pokój nr 25 (Sala Narad). Osoba reprezentująca w przetargu osobę fizyczną lub prawną winna się okazać stosownymi pełnomocnictwami. Koszty aktu notarialnego ponosi nabywca.

4. Sprzedaż nieruchomości gruntowych następuje na podstawie danych ewidencji gruntu, w związku z tym Urząd Gminy okazuje położenie nieruchomości w terenie bez obowiązku wskazania granic szczegółowych, których wyznaczenie nabywca ponosi na własny koszt.

Dodatkowych informacji o nieruchomości będącej przedmiotem przetargu udziela Kierownik Referatu Rozwoju Gospodarczego pokój nr 15 lub pod nr tel. 604 293 500.

Ogłoszenie zamieszczono:

1. Tablica ogłoszeń w UG Wiązownica i sołectwa Ryszkowa Wola.
2. Strona internetowa, BIP UG Wiązownica.
3. Prasa lokalna-wyciąg z ogłoszenia.

Wójt Gminy Wiązownica
Krzysztof Strent

Data wpłaty wadium: 2023-06-27 15:30:00

Podmiot publikujący Urząd Gminy Wiązownica

Wytworzył KOWAL Iwona 2023-05-31 07:32:00

Publikujący Iwona Kowal 2023-05-31 07:32:00

[Rejestr zmian](#)

[XML](#)

[ograniczony przetarg ustny na sprzedaż nieruchomości rolnych w miejscowości Ryszkowa Wola](#)

WÓJT GMINY WIĄZOWNICA

OGŁASZA

OGRANICZONY PRZETARG USTNY

na sprzedaż nieruchomości rolnej położonej w miejscowości Ryszkowa Wola

Na podstawie art.28 ust.1 i art.38 ustawy z dnia 21 sierpnia 1997 r. o gospodarce nieruchomościami (Dz.U.2021.1899 ze zm.), Rozporządzenia Rady Ministrów z dnia 14 września 2004 r. w sprawie trybu przeprowadzania przetargów oraz rokowań na zbycie nieruchomości (Dz.U.2021.poz. 2213), Uchwały Rady Gminy Wiązownica Nr LXVI/489/2023 z dnia 31 marca 2023r.

Przetarg jest ograniczony do osób spełniających definicję rolnika indywidualnego w związku z ustawą z dnia 11 kwietnia 2003r. o kształtowaniu ustroju rolnego z uwagi na powierzchnię nieruchomości przeznaczonych do sprzedaży, przekraczającej 1,00ha. **lub posiadających zgodę na nabycie nieruchomości rolnej wydanej przez Dyrektora Generalnego Krajowego Ośrodka.**

I. Dane dotyczące nieruchomości

1. Dla nieruchomości oznaczonej jako działka nr **435/3** położonej w miejscowości **Ryszkowa Wola** Sąd Rejonowy w Jarosławiu – Wydział Ksiąg Wieczystych prowadzi księgę wieczystą: **KW 70888/3**

2. Powierzchnia nieruchomości według ewidencji gruntów działki nr **435/3 – 1,0400 ha.**

3. Cena wywoławcza nieruchomości: **działki nr 435/3 – 51 500,00zł.**

Wartość postąpienia wynosi 1% ceny wywoławczej. Sprzedaż w/w działki zwolniona z podatku VAT.

4. Opis działki nr 435/3 – Zgodnie ze SUIKZP znajduje się w obszarach rolnych. Położona wśród działek użytkowanych rolniczo. Działka posiada dostęp do drogi gminnej utwardzonej. Na ww. działkę nie została wydana decyzja o warunkach zabudowy, brak MPZP.

Nieruchomość stanowiąca przedmiot przetargu nie jest obciążona prawami osób trzecich i nie ma przeszkód prawnych w rozporządzaniu nimi.

II. Warunkiem zakwalifikowania oferenta do przetargu jest spełnienie łącznie poniższych wymagań :

- **przedłożenie komisji przetargowej oświadczenia i dokumentacji** potwierdzającej spełnienie warunków art.2a i art. 6 ustawy z dnia 11 kwietnia 2003r. o kształtowaniu ustroju rolnego **w terminie do 26.06.2023r.**

- **wniesienie wadium** w pieniądzu (przelewem lub gotówką), **w wysokości 5 200,00zł** na konto Urzędu Gminy w Wiązownicy nr 56 9096 1014 2002 1400 0202 0001 w Banku Spółdzielczym w Jarosławiu O/Wiązownica **w terminie do dnia 27 czerwca 2023r.**

Komisja Przetargowa sprawdzi, czy oferenci spełniają warunki przetargowe i zakwalifikuje ich do uczestnictwa w przetargu. Lista osób zakwalifikowanych i uprawnionych do przetargu będzie wywieszona w siedzibie właściwego urzędu nie później niż dzień przed wyznaczonym terminem przetargu. Przetarg może się odbyć, chociażby zakwalifikowano do przetargu tylko jednego oferenta spełniającego warunki określone w przetargu. W przypadku wpłaty wadium przelewem liczy się data wpływu wadium na konto. Wadium wpłacone przez uczestnika, który przetarg wygrał, zaliczone zostanie na poczet ceny nabycia. Wadium ulega przepadkowi w razie uchylenia się od zawarcia umowy uczestnika, który przetarg wygrał. Koszty

Ogłoszenia

Ogłoszenia

notarialne w całości ponosi Nabywca.

Przed wniesieniem wadium uczestnik przetargu zobowiązany jest do zapoznania się ze stanem nieruchomości w terenie. Wniesienie wadium przez uczestnika przetargu jest równoznaczne z potwierdzeniem przez niego faktu zapoznania się z danymi zawartymi w ogłoszeniu o przetargu jak również, że znany jest mu stan faktyczny i prawny nieruchomości, który przyjmuje bez zastrzeżeń.

Przetarg odbędzie się **3 lipca 2023** o godz. **10⁰⁰** w budynku Urzędu Gminy w Wiązownicy, pokój nr 25 (Sala Narad).

Osoba reprezentująca w przetargu osobę fizyczną lub prawną winna się okazać stosownymi pełnomocnictwami.

Właściwy organ okazuje położenie nieruchomości w terenie bez obowiązku wskazania granic szczegółowych, których wyznaczenie nabywca ponosi na własny koszt .

Dodatkowych informacji o nieruchomości będącej przedmiotem przetargu udziela Kierownik Referatu Rozwoju Gospodarczego pokój nr 15 lub pod nr tel. 604 293 500.

Ogłoszenie zamieszczono:

1. Tablica ogłoszeń w UG Wiązownica i sołectwa Ryszkowa Wola.
2. Strona internetowa, BIP UG Wiązownica.
3. Prasa lokalna-wyciąg z ogłoszenia.

Wójt Gminy Wiązownica

Krzysztof Strent

Data wpłaty wadium:
2023-06-27 15:30:00

Podmiot publikujący Urząd Gminy Wiązownica

Wytworzył KOWAL Iwona 2023-05-31 07:42:00

Publikujący Iwona Kowal 2023-05-31 07:42:00

[Rejestr zmian](#)

[XML](#)

[Ogłoszenie o otwartym konkursie ofert na realizację zadania pn: Dowóz i odwóz uczniów niepełnosprawnych do szkół i ośrodków w Jarosławiu i Oleszycach, celem realizacji obowiązku szkolnego, wraz z zapewnieniem opieki po ukończonych zajęciach szkolnych.](#)

I. Rodzaj i przedmiot zadania

Przedmiotem otwartego konkursu ofert jest powierzenie realizacji zadania w zakresie dowozu i odwozu uczniów niepełnosprawnych do szkół i ośrodków w miejscowości Jarosław i Oleszyce, celem realizacji obowiązku szkolnego, wraz z zapewnieniem opieki po ukończonych zajęciach szkolnych w 2023 roku.

Dowóz będzie realizowany na następujących trasach:

1. Na trasie Mołodycz - Piwoda - Zapałów do OREW Oleszyce - 42 km²=84 km.
2. Na trasie Zapałów - Piwoda - Manasterz - Wiązownica - Szówsko do SOSW, NSPP i OREW w Jarosławiu - 34 km x2 = 68 km.

Zasady przyznawania dotacji

1. Przyznanie dotacji na realizację zadania nastąpi na podstawie zawartej umowy z podmiotem, którego oferta zostanie wybrana w konkursie, na zasadach określonych w ustawie o działalności pożytku publicznego i o wolontariacie (tekst jednolity Dz. U. z 2022 r. poz. 1327 ze zm.) oraz ustawy z dnia 27.08.2009 o finansach publicznych (tekst jednolity z 2022 poz. 1634 ze zm.).
2. Do złożenia ofert w konkursie uprawnione są organizacje pozarządowe oraz podmioty, wymienione w art. 3 ust. 3 ustawy z dnia 24 kwietnia 2003 r o działalności pożytku publicznego i o wolontariacie (t.j. Dz.U. z 2022 r. poz. 1327 ze zmianami).
3. Dotację na przedmiotowe zadania otrzyma podmiot, którego oferta zostanie uznana za najkorzystniejszą.
4. Terminowe złożenie poprawnej i kompletnej oferty do konkursu nie jest równoznaczne z przyznaniem dotacji.
5. Warunkiem przystąpienia do konkursu jest wypełnienie właściwego formularza oferty, zgodnie ze wzorem przyjętym w Rozporządzeniu Przewodniczącego Komitetu do spraw Pożytku Publicznego z dnia 24 października 2018r. w sprawie wzoru oferty i ramowego wzoru umowy dotyczących realizacji zadania publicznego oraz wzoru sprawozdania z wykonania tych zadań (Dz. U. z 2018 r., poz. 2057) oraz złożenie go wraz z wymaganymi załącznikami w terminie i w sposób określony w niniejszym ogłoszeniu.

**Termin składania
wniosków:**
2022-12-22 10:00:00





Publikujący Józef Osowski 2022-11-30
13:09:00

Załączniki >>>

Pliki:			
Lp.	Nazwa	Rozmiar	Typ

Ogłoszenia

Ogłoszenia

1.	Zarządzenie + Regulamin	1.76 MB	
2.	Rozporządzenie	443.58 Kb	
3.	Ogłoszenie na dowóz niepełnosprawnych dzieci	78.00 Kb	
4.	Umowa	74.50 Kb	

[Rejestr zmian](#)