

# ZARZĄDZENIE Nr 9/05

## Wójta Gminy Wiązownica

### z dnia 15 marca 2005r.

w sprawie: ogłoszenia wykazu nieruchomości przeznaczonych do dzierżawy.

Na podstawie art.30 ust. 2 pkt 3 ustawy z dnia 8 marca 1990 r. o samorządzie gminnym (t.j.Dz.U. z 2001 r. Nr 142 poz. 1591 z późniejszymi zmianami) oraz art. 35 ust.1i 2 ustawy z dnia 21 sierpnia 1997 r. o gospodarce nieruchomościami (t.j. z 2000 r. Dz. U. Nr 46 z późniejszymi zmianami) Wójt Gminy Wiązownica postanawia:

#### § 1

Ogłosić wykaz nieruchomości przeznaczonych do dzierżawy położonych w miejscowości **Radawa** stanowiący załącznik Nr 1 do niniejszego zarządzenia.

#### § 2

Ogłosić wykaz nieruchomości przeznaczonych do dzierżawy położonych w miejscowości **Mołodycz** stanowiący załącznik Nr 2 do niniejszego zarządzenia.

#### § 3

Ogłosić wykaz nieruchomości przeznaczonych do dzierżawy położonych w miejscowości **Wiązownica** stanowiący załącznik Nr 3 do niniejszego zarządzenia.

#### § 4

Ogłosić wykaz nieruchomości przeznaczonych do dzierżawy położonych w miejscowości **Nielepkowice** stanowiący załącznik Nr 4 do niniejszego zarządzenia.

#### § 5

Ogłosić wykaz nieruchomości przeznaczonych do dzierżawy położonych w miejscowości **Manasterz** stanowiący załącznik Nr 5 do niniejszego zarządzenia.

## § 6

Ogłosić wykaz nieruchomości przeznaczonych do dzierżawy położonych w miejscowości **Wólka Zapalowska** stanowiący załącznik Nr 6 do niniejszego zarządzenia.

## § 7

Ogłosić wykaz nieruchomości przeznaczonych do dzierżawy położonych w miejscowości **Ryszkowa Wola** stanowiący załącznik Nr 7 do niniejszego zarządzenia.

## § 8

Ogłosić wykaz nieruchomości przeznaczonych do dzierżawy położonych w miejscowości **Szówsko** stanowiący załącznik Nr 8 do niniejszego zarządzenia.

## § 9

Ogłosić wykaz nieruchomości przeznaczonych do dzierżawy położonych w miejscowości **Zapałów** stanowiący załącznik Nr 9 do niniejszego zarządzenia.

## § 10

Określić następujące warunki wydzierżawiania nieruchomości :

1. **Stawki opłat z tytułu dzierżawy gruntów rolnych wyrażone w kwintalach żyta w zależności od rodzaju użytków rolnych określa uchwała Rady Gminy Wiązownica Nr X/106/03 z dnia 9 grudnia 2003 r.**
2. **Należności te należy uiszczać do 15 września każdego roku .**
3. **Cena kwintala żyta zmienia się corocznie w związku z podejmowaną przez radę gminy uchwałą w sprawie ustalenia ceny żyta do podatku rolnego w danym roku podatkowym.**
4. **Roczne stawki opłat z tytułu dzierżawy terenów rekreacyjnych wynoszą 0,30 zł za 1 m<sup>2</sup> plus podatek VAT.**
5. **Rada Gminy może w drodze odrębnej uchwały ustalić inne stawki czynszu dzierżawnego .**
6. **Stawki opłat z tytułu dzierżawy gruntów przeznaczonych pod prowadzenie działalności gospodarczej określa uchwała wymieniona w § 10 ust. 1 niniejszego zarządzenia.**

## § 11

Zarządzenie wchodzi w życie z dniem podpisania.



## OGŁOSZENIE

### Wójta Gminy Wiązownica

w sprawie: wykazu nieruchomości przeznaczonych do dzierżawy .

Na podstawie art.30 ust 2 pkt 3 ustawy z dnia 8 marca 1990 r. o samorządzie gminnym (t.j.Dz.U. z 2001 r. Nr 142 poz. 1591 z późniejszymi zmianami) oraz art. 35 ust.1i 2 ustawy z dnia 21 sierpnia 1997 r. o gospodarce nieruchomościami (t.j. z 2000 r. Dz. U. Nr 46 poz. 543 z późniejszymi zmianami) Wójt Gminy Wiązownica ogłasza co następuje:  
z gminnego zasobu nieruchomości przeznaczone zostały do dzierżawy następujące nieruchomości gruntowe położone w obrębie **RADAWA**

Lp.	Opis nieruchomości	Numer ewidencji gruntów	Powierzchnia	Numer KW
1.	Rolna	429	3.0400 ha	34419
2.	letniskowa	591/5	0.0400 ha	29779
3.	letniskowa	55/29	0.0538 ha	61 318
4.	letniskowa	55/30	0.1211 ha	61318
5.	letniskowa	151/59	0.0400 ha	61318
6.	letniskowa	624/12	0.0800 ha	
7.	letniskowa	144/16	0,0400 ha	61 318
8.	Letniskowa z zalewem i przynależnymi urządzeniami	605/1	10,2400 ha	49 521
9.	Droga dojazdowa przez ośrodek rekreacyjny	605/2	0,2900 ha	49 521
10.	Letniskowa część ośrodka rekreacyjnego z przynależnymi urządzeniami	605/5	7,3000 ha	49 521

# OGŁOSZENIE

## Wójta Gminy Wiązownica

w sprawie: wykazu nieruchomości przeznaczonych do dzierżawy .

Na podstawie art.30 ust 2 pkt 3 ustawy z dnia 8 marca 1990 r. o samorządzie gminnym (t.j.Dz.U. z 2001 r. Nr 142 poz. 1591 z późniejszymi zmianami) oraz art. 35 ust.1i 2 ustawy z dnia 21 sierpnia 1997 r. o gospodarce nieruchomościami (t.j. z 2000 r. Dz. U. Nr 46 poz. 543 z późniejszymi zmianami) Wójt Gminy Wiązownica ogłasza co następuje: z gminnego zasobu nieruchomości przeznaczone zostały do dzierżawy następujące nieruchomości gruntowe położone w obrębie **MOŁODYCZ**

Lp.	Opis nieruchomości	Numer ewidencji gruntów	Powierzchnia	Numer KW
1.	Rolna	1205	0,7400 ha	77137
2.	Rolna	1194/1	1,2900 ha	77137
3.	Rolna	639	0.6000 ha	19465
4.	Rolna	638/3	0.2400 ha	19465
5.	Rolna	645	0.1700 ha	77137
6.	Rolna	837	0.1900 ha	54374
7.	Rolna	842	0,1900 ha	19465
8.	Rolna	843	0,2000 ha	19465
9.	Rolna	630	0,7100 ha	77137
10.	Rolna	836	0,3700 ha	77137
11.	Rolna	436	1,3900 ha	77137
12.	Rolna	507	1,4700 ha	77137
13.	Rolna	647	23,8900 ha	77137
14.	Rolna	872	0,6500 ha	19465
15.	Rolna	1325	1,5800 ha	77137
16.	Rolna	640	0,3900 ha	77137



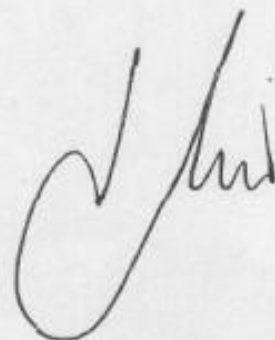
# OGŁOSZENIE

## Wójta Gminy Wiązownica

w sprawie: wykazu nieruchomości przeznaczonych do dzierżawy .

Na podstawie art.30 ust 2 pkt 3 ustawy z dnia 8 marca 1990 r. o samorządzie gminnym (t.j.Dz.U. z 2001 r. Nr 142 poz. 1591 z późniejszymi zmianami) oraz art. 35 ust.1 i 2 ustawy z dnia 21 sierpnia 1997 r. o gospodarce nieruchomościami (t.j. z 2000 r. Dz. U. Nr 46 poz. 543 z późniejszymi zmianami) Wójt Gminy Wiązownica ogłasza co następuje: z gminnego zasobu nieruchomości przeznaczone zostały do dzierżawy następujące nieruchomości gruntowe położone w obrębie **WIĄZOWNICA**

Lp.	Opis nieruchomości	Numer ewidencji gruntów	Powierzchnia	Numer KW
1.	Rolna	151	6,3300 ha	





Załącznik Nr 4  
do Zarządzenia Nr 9/05  
Wójta Gminy Wiązownica  
z dnia 15 marca 2005 r.


## OGŁOSZENIE

Wójta Gminy Wiązownica

w sprawie: wykazu nieruchomości przeznaczonych do dzierżawy .

Na podstawie art.30 ust 2 pkt 3 ustawy z dnia 8 marca 1990 r. o samorządzie gminnym (t.j.Dz.U. z 2001 r. Nr 142 poz. 1591 z późniejszymi zmianami) oraz art. 35 ust.1i 2 ustawy z dnia 21 sierpnia 1997 r. o gospodarce nieruchomościami (t.j. z 2000 r. Dz. U. Nr 46 poz. 543 z późniejszymi zmianami) Wójt Gminy Wiązownica ogłasza co następuje: z gminnego zasobu nieruchomości przeznaczone zostały do dzierżawy następujące nieruchomości gruntowe położone w obrębie **NIELEPKOWICE**

Lp.	Opis nieruchomości	Numer ewidencji gruntów	Powierzchnia	Numer KW
1.	Rolna	75	0,7300 ha	
2.	Rolna	257/2	1,1200 ha	
3.	Rolna	602/1	0,2700	



Załącznik Nr 5  
do Zarządzenia Nr 9/05  
Wójta Gminy Wiązownica  
z dnia 15 marca 2005 r.

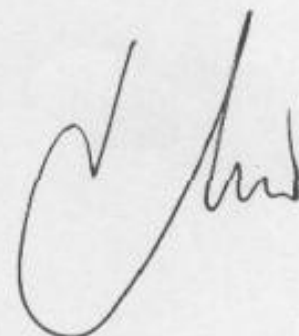
## OGŁOSZENIE

**Wójta Gminy Wiązownica**

**w sprawie: wykazu nieruchomości przeznaczonych do dzierżawy .**

Na podstawie art.30 ust 2 pkt 3 ustawy z dnia 8 marca 1990 r. o samorządzie gminnym (t.j.Dz.U. z 2001 r. Nr 142 poz. 1591 z późniejszymi zmianami) oraz art. 35 ust.1i 2 ustawy z dnia 21 sierpnia 1997 r. o gospodarce nieruchomościami (t.j. z 2000 r. Dz. U. Nr 46 poz. 543 z późniejszymi zmianami) Wójt Gminy Wiązownica ogłasza co następuje:  
z gminnego zasobu nieruchomości przeznaczone zostały do dzierżawy następujące nieruchomości gruntowe położone w obrębie **MANASTERZ**

Lp.	Opis nieruchomości	Numer ewidencji gruntów	Powierzchnia	Numer KW
1.	Rolna	382	1,2600 ha	



Załącznik Nr 6  
do Zarządzenia Nr 9/05  
Wójta Gminy Wiązownica  
z dnia 15 marca 2005 r.


## OGŁOSZENIE

Wójta Gminy Wiązownica

w sprawie: wykazu nieruchomości przeznaczonych do dzierżawy .

Na podstawie art.30 ust 2 pkt 3 ustawy z dnia 8 marca 1990 r. o samorządzie gminnym (t.j.Dz.U. z 2001 r. Nr 142 poz. 1591 z późniejszymi zmianami) oraz art. 35 ust.1i 2 ustawy z dnia 21 sierpnia 1997 r. o gospodarce nieruchomościami (t.j. z 2000 r. Dz. U. Nr 46 poz. 543 z późniejszymi zmianami) Wójt Gminy Wiązownica ogłasza co następuje: z gminnego zasobu nieruchomości przeznaczone zostały do dzierżawy następujące nieruchomości gruntowe położone w obrębie **WÓLKA ZAPALOWSKA**

Lp.	Opis nieruchomości	Numer ewidencji gruntów	Powierzchnia	Numer KW
1.	Rolna	148/3	0,3300 ha	
2.	Rolna	130/4	0,4100 ha	
3.	Rolna	130/6	0,1200 ha	
4.	Rolna	130/8	0,2200 ha	
5.	Rolna	129/1	0,4100 ha	
6.	Rolna	129/3	0,0800 ha	





Załącznik Nr 7  
do Zarządzenia Nr 9/05  
Wójta Gminy Wiązownica  
z dnia 15 marca 2005 r.


## OGŁOSZENIE

Wójta Gminy Wiązownica

w sprawie: wykazu nieruchomości przeznaczonych do dzierżawy .

Na podstawie art.30 ust 2 pkt 3 ustawy z dnia 8 marca 1990 r. o samorządzie gminnym (t.j.Dz.U. z 2001 r. Nr 142 poz. 1591 z późniejszymi zmianami) oraz art. 35 ust.1i 2 ustawy z dnia 21 sierpnia 1997 r. o gospodarce nieruchomościami (t.j. z 2000 r. Dz. U. Nr 46 poz. 543 z późniejszymi zmianami) Wójt Gminy Wiązownica ogłasza co następuje:  
z gminnego zasobu nieruchomości przeznaczone zostały do dzierżawy następujące nieruchomości gruntowe położone w obrębie **RYSZKOWA WOLA**

Lp.	Opis nieruchomości	Numer ewidencji gruntów	Powierzchnia	Numer KW
1.	Rolna	248/2	0,2400 ha	



## OGŁOSZENIE

**Wójta Gminy Wiązownica**

**w sprawie: wykazu nieruchomości przeznaczonych do dzierżawy .**

Na podstawie art.30 ust 2 pkt 3 ustawy z dnia 8 marca 1990 r. o samorządzie gminnym (t.j.Dz.U. z 2001 r. Nr 142 poz. 1591 z późniejszymi zmianami) oraz art. 35 ust.1i 2 ustawy z dnia 21 sierpnia 1997 r. o gospodarce nieruchomościami (t.j. z 2000 r. Dz. U. Nr 46 poz. 543 z późniejszymi zmianami) Wójt Gminy Wiązownica ogłasza co następuje: z gminnego zasobu nieruchomości przeznaczone zostały do dzierżawy następujące nieruchomości gruntowe położone w obrębie **SZÓWSKO**

Lp.	Opis nieruchomości	Numer ewidencji gruntów	Powierzchnia	Numer KW
1.	Rolna	340	0,44 ha	45155



Załącznik Nr 9  
do Zarządzenia Nr 9/05  
Wójta Gminy Wiązownica  
z dnia 15 marca 2005 r.

## OGŁOSZENIE

Wójta Gminy Wiązownica

w sprawie: wykazu nieruchomości przeznaczonych do dzierżawy .

Na podstawie art.30 ust 2 pkt 3 ustawy z dnia 8 marca 1990 r. o samorządzie gminnym (t.j.Dz.U. z 2001 r. Nr 142 poz. 1591 z późniejszymi zmianami) oraz art. 35 ust.1 i 2 ustawy z dnia 21 sierpnia 1997 r. o gospodarce nieruchomościami (t.j. z 2000 r. Dz. U. Nr 46 poz. 543 z późniejszymi zmianami) Wójt Gminy Wiązownica ogłasza co następuje: z gminnego zasobu nieruchomości przeznaczone zostały do dzierżawy następujące nieruchomości gruntowe położone w obrębie ZAPALÓW

Lp.	Opis nieruchomości	Numer ewidencji gruntów	Powierzchnia	Numer KW
1.	Rolna	149	59,0800 ha	

