

**UCHWAŁA NR XXVII/219/13
RADY GMINY WIĄZOWNICA**

z dnia 15 marca 2013 r.

w sprawie zmian w wieloletniej prognozie finansowej Gminy Wiązownica

Na podstawie art. 18 ust. 2 pkt 15 ustawy z dnia 8 marca 1990 r. o samorządzie gminnym (Dz. U. z 2001 r. Nr 142, poz. 1591, z późn. zm.)

**Rada Gminy Wiązownica
uchwala, co następuje:**

§ 1. W związku z wprowadzonymi zmianami do budżetu Gminy Wiązownica na rok 2013 tabelaw **załączniku Nr 1** do uchwały Nr V/28/2011 Rady Gminy Wiązownica z dnia 24 lutego 2011 r. w sprawie uchwalenia wieloletniej prognozy finansowej Gminy Wiązownica otrzymuje brzmienie jak załącznik Nr 1 do niniejszej uchwały.

§ 2. Uchwała wchodzi w życie z dniem podjęcia.

Załącznik Nr 1 do uchwały w sprawie zmian w wieloletniej prognozie finansowej Gminy Wiązownica

Lp.	Wyszczególnienie	2013	2014	2015	2016	2017	2018	2019	2020	2021	2022
1	Dochody ogółem	32 791 988,78	30 213 702,11	29 688 400,00	30 414 700,00	31 159 200,00	31 891 800,00	32 641 900,00	33 410 000,00	34 196 600,00	35 002 100,00
1.1	Dochody bieżące, w tym:	27 157 665,06	28 053 300,00	28 754 700,00	29 473 600,00	30 210 500,00	30 935 600,00	31 678 100,00	32 438 400,00	33 217 000,00	34 014 300,00
1.1.1	dochody z tytułu udziału we wpływach z podatku dochodowego od osób fizycznych	2 794 211,00	2 858 500,00	2 930 000,00	3 003 300,00	3 078 400,00	3 152 300,00	3 228 000,00	3 305 500,00	3 384 900,00	3 466 200,00
1.1.2	dochody z tytułu udziału we wpływach z podatku dochodowego od osób prawnych	33 500,00	34 300,00	35 200,00	36 100,00	37 100,00	38 000,00	39 000,00	40 000,00	41 000,00	42 000,00
1.1.3	podatki i opłaty, w tym:	4 557 200,00	4 662 100,00	4 778 700,00	4 898 200,00	5 020 700,00	5 141 200,00	5 264 600,00	5 391 000,00	5 520 400,00	5 652 900,00
1.1.3.1	z podatku od nieruchomości	2 876 000,00	2 942 200,00	3 015 800,00	3 091 200,00	3 168 500,00	3 224 600,00	3 322 500,00	3 402 300,00	3 484 000,00	3 567 700,00
1.1.4	z subwencji ogólnej	14 363 660,00	14 694 100,00	15 061 500,00	15 438 100,00	15 824 100,00	16 203 900,00	16 592 800,00	16 991 100,00	17 398 900,00	17 816 500,00
1.1.5	z tytułu dotacji i środków przeznaczonych na cele bieżące	5 128 918,15	5 246 900,00	5 378 100,00	5 512 600,00	5 650 500,00	5 786 200,00	5 925 100,00	6 067 400,00	6 213 100,00	6 362 300,00
1.2	Dochody majątkowe, w tym:	5 634 323,72	2 160 402,11	933 700,00	941 100,00	948 700,00	956 200,00	963 800,00	971 600,00	979 600,00	987 800,00
1.2.1	ze sprzedaży majątku	1 130 000,00	926 500,00	933 700,00	941 100,00	948 700,00	956 200,00	963 800,00	971 600,00	979 600,00	987 800,00
1.2.2	z tytułu dotacji oraz środków przeznaczonych na inwestycje	4 607 611,87	1 233 902,11	0,00	0,00	0,00	0,00	0,00	0,00	0,00	0,00
2	Wydatki ogółem	34 399 588,40	28 019 202,11	28 108 900,00	29 254 700,00	29 999 200,00	30 742 800,00	31 831 900,00	32 838 000,00	33 628 600,00	34 645 100,00
2.1	Wydatki bieżące, w tym:	26 436 194,57	26 807 200,00	27 364 700,00	27 968 600,00	28 589 400,00	29 169 100,00	29 805 100,00	30 487 800,00	31 177 600,00	31 895 000,00
2.1.1	z tytułu poręczeń i gwarancji, w tym:	0,00	0,00	0,00	0,00	0,00	0,00	0,00	0,00	0,00	0,00
2.1.1.1	gwarancje i poręczenia podlegające wyłączeniu z limitów spłaty zobowiązań określonych w art. 243 ust. 3 pkt 2 ustawy z dnia 27 sierpnia 2009 r. o finansach publicznych (Dz. U. Nr 157, poz. 1240, z późn. zm.) lub art. 169 ust. 3 pkt 2 ustawy z dnia 30 czerwca 2005 r. o finansach publicznych (Dz. U. Nr 249, poz. 2104, z późn. zm.)	0,00	0,00	0,00	0,00	0,00	0,00	0,00	0,00	0,00	0,00
2.1.2	na spłatę przejętych zobowiązań samodzielnego publicznego zakładu opieki zdrowotnej przekształconego na zasadach określonych w przepisach o działalności leczniczej, w wysokości w jakiej nie podlegają sfinansowaniu dotacją z budżetu państwa)	0,00	0,00	0,00	0,00	0,00	0,00	0,00	0,00	0,00	0,00
2.1.3	wydatki na obsługę długu, w tym:	500 000,00	510 000,00	410 000,00	340 000,00	270 000,00	170 000,00	110 000,00	80 000,00	40 000,00	10 000,00
2.1.3.1	odsetki i dyskonto określone w art. 243 ust. 1 ustawy lub art. 169 ust. 1 ufp z 2005 r..	490 000,00	510 000,00	410 000,00	340 000,00	270 000,00	170 000,00	110 000,00	80 000,00	40 000,00	10 000,00
2.2	Wydatki majątkowe	7 963 393,83	1 212 002,11	744 200,00	1 286 100,00	1 409 800,00	1 573 700,00	2 026 800,00	2 350 200,00	2 451 000,00	2 750 100,00
3	Wynik budżetu	-1 607 599,62	2 194 500,00	1 579 500,00	1 160 000,00	1 160 000,00	1 149 000,00	810 000,00	572 000,00	568 000,00	357 000,00
4	Przychody budżetu	4 859 599,62	0,00	0,00	0,00	0,00	0,00	0,00	0,00	0,00	0,00
4.1	Nadwyżka budżetowa z lat ubiegłych, w tym:	0,00	0,00	0,00	0,00	0,00	0,00	0,00	0,00	0,00	0,00
4.1.1	na pokrycie deficytu budżetu	0,00	0,00	0,00	0,00	0,00	0,00	0,00	0,00	0,00	0,00
4.2	Wolne środki, o których mowa w art. 217 ust.2 pkt 6 ustawy, w tym:	809 599,62	0,00	0,00	0,00	0,00	0,00	0,00	0,00	0,00	0,00
4.2.1	na pokrycie deficytu budżetu	809 599,62	0,00	0,00	0,00	0,00	0,00	0,00	0,00	0,00	0,00
4.3	Kredyty, pożyczki, emisja papierów wartościowych, w tym:	4 050 000,00	0,00	0,00	0,00	0,00	0,00	0,00	0,00	0,00	0,00
4.3.1	na pokrycie deficytu budżetu	798 000,00	0,00	0,00	0,00	0,00	0,00	0,00	0,00	0,00	0,00
4.4	Inne przychody niezwiązane z zaciągnięciem długu, w tym:	0,00	0,00	0,00	0,00	0,00	0,00	0,00	0,00	0,00	0,00
4.4.1	na pokrycie deficytu budżetu	0,00	0,00	0,00	0,00	0,00	0,00	0,00	0,00	0,00	0,00
5	Rozchody budżetu	3 252 000,00	2 194 500,00	1 579 500,00	1 160 000,00	1 160 000,00	1 149 000,00	810 000,00	572 000,00	568 000,00	357 000,00
5.1	Spłaty rat kapitałowych kredytów i pożyczek oraz wykup papierów wartościowych, w tym:	3 252 000,00	2 194 500,00	1 579 500,00	1 160 000,00	1 160 000,00	1 149 000,00	810 000,00	572 000,00	568 000,00	357 000,00
5.1.1	łączna kwota przypadających na dany rok kwot wyłączeń określonych w: art. 243 ust. 3 pkt 1 ustawy (lub art. 169 ust. 3 pkt 1 ufp z 2005 r.), art. 121a ustawy z dnia 27 sierpnia 2009 r. – Przepisy wprowadzające ustawę o finansach publicznych (Dz. U. Nr 157, poz. 1241, z późn. zm.) oraz art. 36 ustawy z dnia 7 grudnia 2012 r. o zmianie niektórych ustaw związanych z realizacją ustawy budżetowej (Dz.U. poz. 1456), w tym:	0,00	0,00	0,00	0,00	0,00	0,00	0,00	0,00	0,00	0,00
5.1.1.1	kwota przypadających na dany rok kwot wyłączeń określonych w art. 243 ust. 3 pkt 1 ustawy lub art. 169 ust. 3 pkt 1 ufp z 2005 r.	0,00	0,00	0,00	0,00	0,00	0,00	0,00	0,00	0,00	0,00
5.2	Inne rozchody niezwiązane ze spłatą długu	0,00	0,00	0,00	0,00	0,00	0,00	0,00	0,00	0,00	0,00
6	Kwota długu	9 550 000,00	7 355 500,00	5 776 000,00	4 616 000,00	3 456 000,00	2 307 000,00	1 497 000,00	925 000,00	357 000,00	0,00
6.1	Łączna kwota wyłączeń z ograniczeń długu określonych w art. 170 ust. 3 ufp z 2005 r. oraz w art. 36 ustawy o zmianie niektórych ustaw związanych z realizacją ustawy budżetowej, w tym:	0,00	0,00	0,00	0,00	0,00	0,00	0,00	0,00	0,00	0,00
6.1.1	kwota wyłączeń z ograniczeń długu określonych w art. 170 ust. 3 ufp z 2005 r.	0,00	0,00	0,00	0,00	0,00	0,00	0,00	0,00	0,00	0,00
6.2	Wskaźnik zadłużenia do dochodów ogółem określony w art. 170 ufp z 2005 r., bez uwzględnienia wyłączeń określonych w pkt 6.1.	29,12%	24,34%	19,46%	15,18%	11,09%	7,23%	4,59%	2,77%	1,04%	0,00%
6.3	Wskaźnik zadłużenia do dochodów ogółem, o którym mowa w art. 170 ufp z 2005 r., po uwzględnieniu wyłączeń określonych w pkt 6.1.	29,12%	24,34%	19,46%	15,18%	11,09%	7,23%	4,59%	2,77%	1,04%	0,00%

Załącznik Nr 1 do uchwały w sprawie zmian w wieloletniej prognozie finansowej Gminy Wiązownica

Lp.	Wyszczególnienie	2013	2014	2015	2016	2017	2018	2019	2020	2021	2022
7	Kwota zobowiązań wynikających z przejęcia przez jednostkę samorządu terytorialnego zobowiązań po likwidowanych i przekształcanych jednostkach zaliczanych do sektora finansów publicznych	0,00	0,00	0,00	0,00	0,00	0,00	0,00	0,00	0,00	0,00
8	Relacja zrównoważenia wydatków bieżących, o której mowa w art. 242 ustawy	x	x	x	x	x	x	x	x	x	x
8.1	Różnica między dochodami bieżącymi a wydatkami bieżącymi	721 470,49	1 246 100,00	1 390 000,00	1 505 000,00	1 621 100,00	1 766 500,00	1 873 000,00	1 950 600,00	2 039 400,00	2 119 300,00
8.2	Różnica między dochodami bieżącymi, powiększonymi o nadwyżkę budżetową określoną w pkt 4.1. i wolne środki określone w pkt 4.2. a wydatkami bieżącymi, pomniejszonym o wydatki określone w pkt 2.1.2.	1 531 070,11	1 246 100,00	1 390 000,00	1 505 000,00	1 621 100,00	1 766 500,00	1 873 000,00	1 950 600,00	2 039 400,00	2 119 300,00
9	Wskaźnik spłaty zobowiązań	x	x	x	x	x	x	x	x	x	x
9.1	Wskaźnik planowanej łącznej kwoty spłaty zobowiązań, o której mowa w art. 169 ust. 1 ufp z 2005 r. do dochodów ogółem, bez uwzględnienia wyłączeń określonych w pkt 5.1.1.	11,41%	8,95%	6,70%	4,93%	4,59%	4,14%	2,82%	1,95%	1,78%	1,05%
9.2	Wskaźnik planowanej łącznej kwoty spłaty zobowiązań, o której mowa w art. 169 ust. 1 ufp z 2005 r. do dochodów ogółem, po uwzględnieniu wyłączeń przypadających na dany rok określonych w pkt 5.1.1.	11,41%	8,95%	6,70%	4,93%	4,59%	4,14%	2,82%	1,95%	1,78%	1,05%
9.3	Wskaźnik planowanej łącznej kwoty spłaty zobowiązań, o której mowa w art. 243 ust. 1 ustawy do dochodów ogółem, bez uwzględnienia zobowiązań związku współtworzonego przez jednostkę samorządu terytorialnego i bez uwzględniania wyłączeń przypadających na dany rok określonych w pkt 5.1.1.	11,41%	8,95%	6,70%	4,93%	4,59%	4,14%	2,82%	1,95%	1,78%	1,05%
9.4	Wskaźnik planowanej łącznej kwoty spłaty zobowiązań, o której mowa w art. 243 ust. 1 ustawy do dochodów ogółem, bez uwzględnienia zobowiązań związku współtworzonego przez jednostkę samorządu terytorialnego, po uwzględnieniu wyłączeń przypadających na dany rok określonych w pkt 5.1.1.	11,41%	8,95%	6,70%	4,93%	4,59%	4,14%	2,82%	1,95%	1,78%	1,05%
9.5	Kwota zobowiązań związku współtworzonego przez jednostkę samorządu terytorialnego przypadających do spłaty w danym roku budżetowym, podlegająca doliczeniu zgodnie z art. 244 ustawy	0,00	0,00	0,00	0,00	0,00	0,00	0,00	0,00	0,00	0,00
9.6	Wskaźnik planowanej łącznej kwoty spłaty zobowiązań, o której mowa w art. 243 ust. 1 ustawy do dochodów ogółem, po uwzględnieniu zobowiązań związku współtworzonego przez jednostkę samorządu terytorialnego oraz po uwzględnieniu wyłączeń przypadających na dany rok określonych w pkt 5.1.1.	11,41%	8,95%	6,70%	4,93%	4,59%	4,14%	2,82%	1,95%	1,78%	1,05%
9.6.1	Wskaźnik jednoroczny (prawa strona wzoru z art. 243)	5,65%	7,19%	7,83%	8,04%	8,25%	8,54%	8,69%	8,75%	8,83%	8,88%
9.7	Dopuszczalny wskaźnik spłaty zobowiązań określony w art. 243 ustawy, po uwzględnieniu wyłączeń określonych w art. 36 ustawy z dnia 7 grudnia 2012 r. o zmianie niektórych ustaw związanych z realizacją ustawy budżetowej, obliczony w oparciu o plan 3 kwartałów roku poprzedzającego rok budżetowy	11,73%	8,88%	6,78%	6,89%	7,69%	8,04%	8,28%	8,49%	8,66%	8,76%
9.7.1	Dopuszczalny wskaźnik spłaty zobowiązań określony w art. 243 ustawy, po uwzględnieniu wyłączeń określonych w art. 36 ustawy z dnia 7 grudnia 2012 r. o zmianie niektórych ustaw związanych z realizacją ustawy budżetowej, obliczony w oparciu o wykonanie roku poprzedzającego rok budżetowy	13,10%	10,25%	8,15%	6,89%	7,69%	8,04%	8,28%	8,49%	8,66%	8,76%
9.8	Informacja o spełnieniu wskaźnika spłaty zobowiązań określonego w art. 243 ustawy, po uwzględnieniu zobowiązań związku współtworzonego przez jednostkę samorządu terytorialnego oraz po uwzględnieniu wyłączeń określonych w pkt 5.1.1., obliczonego w oparciu o plan 3 kwartałów roku poprzedzającego rok budżetowy	Spełniona	Nie spełniona	Spełniona	Spełniona	Spełniona	Spełniona	Spełniona	Spełniona	Spełniona	Spełniona
9.8.1	Informacja o spełnieniu wskaźnika spłaty zobowiązań określonego w art. 243 ustawy, po uwzględnieniu zobowiązań związku współtworzonego przez jednostkę samorządu terytorialnego oraz po uwzględnieniu wyłączeń określonych w pkt 5.1.1., obliczonego w oparciu o wykonanie roku poprzedzającego rok budżetowy	Spełniona	Spełniona	Spełniona	Spełniona	Spełniona	Spełniona	Spełniona	Spełniona	Spełniona	Spełniona
10	Przeznaczenie prognozowanej nadwyżki budżetowej, w tym na:	0,00	2 194 500,00	1 579 500,00	1 160 000,00	1 160 000,00	1 149 000,00	810 000,00	572 000,00	568 000,00	357 000,00
10.1	Spłaty kredytów, pożyczek i wykup papierów wartościowych	0,00	2 194 500,00	1 579 500,00	1 160 000,00	1 160 000,00	1 149 000,00	810 000,00	572 000,00	568 000,00	357 000,00
11	Informacje uzupełniające o wybranych rodzajach wydatków budżetowych	x	x	x	x	x	x	x	x	x	x
11.1	Wydatki bieżące na wynagrodzenia i składki od nich naliczane	12 602 724,00	12 917 800,00	13 240 800,00	13 571 900,00	13 911 200,00	14 259 000,00	14 601 300,00	14 951 800,00	15 310 700,00	15 678 200,00
11.2	Wydatki związane z funkcjonowaniem organów jednostki samorządu terytorialnego	2 900 014,62	2 972 600,00	3 047 000,00	3 123 200,00	3 201 300,00	3 281 400,00	3 360 200,00	3 440 900,00	3 523 500,00	3 608 100,00
11.3	Wydatki objęte limitem art. 226 ust. 3 ustawy, z tego:	3 807 927,24	0,00	0,00	0,00	0,00	0,00	0,00	0,00	0,00	0,00
11.3.1	bieżące	0,00	0,00	0,00	0,00	0,00	0,00	0,00	0,00	0,00	0,00
11.3.2	majątkowe	3 807 927,24	0,00	0,00	0,00	0,00	0,00	0,00	0,00	0,00	0,00
11.4	Wydatki inwestycyjne kontynuowane	5 597 285,12	0,00	0,00	0,00	0,00	0,00	0,00	0,00	0,00	0,00
11.5	Nowe wydatki inwestycyjne	2 241 108,71	1 212 002,11	744 200,00	1 286 100,00	1 409 800,00	1 573 700,00	2 026 800,00	2 350 200,00	2 451 000,00	2 750 100,00
11.6	Wydatki majątkowe w formie dotacji	125 000,00	0,00	0,00	0,00	0,00	0,00	0,00	0,00	0,00	0,00

Załącznik Nr 1 do uchwały w sprawie zmian w wieloletniej prognozie finansowej Gminy Wiązownica

Lp.	Wyszczególnienie	2013	2014	2015	2016	2017	2018	2019	2020	2021	2022
12	Finansowanie programów, projektów lub zadań realizowanych z udziałem środków, o których mowa w art. 5 ust. 1 pkt 2 i 3 ustawy	x	x	x	x	x	x	x	x	x	x
12.1	Dochody bieżące na programy, projekty lub zadania finansowane z udziałem środków, o których mowa w art. 5 ust. 1 pkt 2 i 3 ustawy, w tym:	103 288,15	0,00	0,00	0,00	0,00	0,00	0,00	0,00	0,00	0,00
12.1.1	środki określone w art. 5 ust. 1 pkt 2 ustawy, w tym:	75 460,00	0,00	0,00	0,00	0,00	0,00	0,00	0,00	0,00	0,00
12.1.1.1	środki określone w art. 5 ust. 1 pkt 2 ustawy wynikające wyłącznie z zawartych umów na realizację programu, projektu lub zadania	75 460,00	0,00	0,00	0,00	0,00	0,00	0,00	0,00	0,00	0,00
12.2	Dochody majątkowe na programy, projekty lub zadania finansowane z udziałem środków, o których mowa w art. 5 ust. 1 pkt 2 i 3 ustawy, w tym:	4 504 323,72	1 233 902,11	0,00	0,00	0,00	0,00	0,00	0,00	0,00	0,00
12.2.1	środki określone w art. 5 ust. 1 pkt 2 ustawy, w tym:	3 891 458,11	1 019 220,07	0,00	0,00	0,00	0,00	0,00	0,00	0,00	0,00
12.2.1.1	środki określone w art. 5 ust. 1 pkt 2 ustawy wynikające wyłącznie z zawartych umów na realizację programu, projektu lub zadania	3 034 260,97	467 281,25	0,00	0,00	0,00	0,00	0,00	0,00	0,00	0,00
12.3	Wydatki bieżące na programy, projekty lub zadania finansowane z udziałem środków, o których mowa w art. 5 ust. 1 pkt 2 i 3 ustawy	185 520,95	0,00	0,00	0,00	0,00	0,00	0,00	0,00	0,00	0,00
12.3.1	w tym finansowane środkami określonymi w art. 5 ust. 1 pkt 2 ustawy	157 692,80	0,00	0,00	0,00	0,00	0,00	0,00	0,00	0,00	0,00
12.3.2	Wydatki bieżące na realizację programu, projektu lub zadania wynikające wyłącznie z zawartych umów z podmiotem dysponującym środkami, o których mowa w art. 5 ust. 1 pkt 2 ustawy	185 520,95	0,00	0,00	0,00	0,00	0,00	0,00	0,00	0,00	0,00
12.4	Wydatki majątkowe na programy, projekty lub zadania finansowane z udziałem środków, o których mowa w art. 5 ust. 1 pkt 2 i 3 ustawy	5 802 262,61	0,00	0,00	0,00	0,00	0,00	0,00	0,00	0,00	0,00
12.4.1	w tym finansowane środkami określonymi w art. 5 ust. 1 pkt 2 ustawy	3 676 926,95	0,00	0,00	0,00	0,00	0,00	0,00	0,00	0,00	0,00
12.4.2	Wydatki majątkowe na realizację programu, projektu lub zadania wynikające wyłącznie z zawartych umów z podmiotem dysponującym środkami, o których mowa w art. 5 ust. 1 pkt 2 ustawy	4 012 904,73	0,00	0,00	0,00	0,00	0,00	0,00	0,00	0,00	0,00
13	Kwoty dotyczące przejęcia i spłaty zobowiązań po samodzielnych publicznych zakładach opieki zdrowotnej oraz pokrycia ujemnego wyniku	x	x	x	x	x	x	x	x	x	x
13.1	Kwota zobowiązań wynikających z przejęcia przez jednostkę samorządu terytorialnego zobowiązań po likwidowanych i przekształcanych samodzielnych zakładach opieki zdrowotnej	0,00	0,00	0,00	0,00	0,00	0,00	0,00	0,00	0,00	0,00
13.2	Dochody budżetowe z tytułu dotacji celowej z budżetu państwa, o której mowa w art. 196 ustawy z dnia 15 kwietnia 2011 r. o działalności leczniczej (Dz.U. Nr 112, poz. 654, z późn. zm.)	0,00	0,00	0,00	0,00	0,00	0,00	0,00	0,00	0,00	0,00
13.3	Wysokość zobowiązań podlegających umorzeniu, o którym mowa w art. 190 ustawy o działalności leczniczej	0,00	0,00	0,00	0,00	0,00	0,00	0,00	0,00	0,00	0,00
13.4	Wydatki na spłatę przejętych zobowiązań samodzielnego publicznego zakładu opieki zdrowotnej przekształconego na zasadach określonych w przepisach o działalności leczniczej	0,00	0,00	0,00	0,00	0,00	0,00	0,00	0,00	0,00	0,00
13.5	Wydatki na spłatę przejętych zobowiązań samodzielnego publicznego zakładu opieki zdrowotnej likwidowanego na zasadach określonych w przepisach o działalności leczniczej	0,00	0,00	0,00	0,00	0,00	0,00	0,00	0,00	0,00	0,00
13.6	Wydatki na spłatę zobowiązań samodzielnego publicznego zakładu opieki zdrowotnej przejętych do końca 2011 r. na podstawie przepisów o zakładach opieki zdrowotnej	0,00	0,00	0,00	0,00	0,00	0,00	0,00	0,00	0,00	0,00
13.7	Wydatki bieżące na pokrycie ujemnego wyniku finansowego samodzielnego publicznego zakładu opieki zdrowotnej	0,00	0,00	0,00	0,00	0,00	0,00	0,00	0,00	0,00	0,00
14	Dane uzupełniające o długi i jego spłacie	x	x	x	x	x	x	x	x	x	x
14.1	Spłaty rat kapitałowych oraz wykup papierów wartościowych, o których mowa w pkt. 5.1., wynikające wyłącznie z tytułu zobowiązań już zaciągniętych	3 252 000,00	2 062 000,00	1 182 000,00	632 000,00	632 000,00	621 000,00	282 000,00	44 000,00	40 000,00	5 000,00
14.2	Kwota długu, którego planowana spłata dokona się z wydatków budżetu	0,00	0,00	0,00	0,00	0,00	0,00	0,00	0,00	0,00	0,00
14.3	Wydatki zmniejszające dług, w tym:	0,00	0,00	0,00	0,00	0,00	0,00	0,00	0,00	0,00	0,00
14.3.1	spłata zobowiązań wymagalnych z lat poprzednich, innych niż w pkt 14.3.3	0,00	0,00	0,00	0,00	0,00	0,00	0,00	0,00	0,00	0,00
14.3.2	związane z umowami zaliczanymi do tytułów dłużnych wliczanych w państwowy dług publiczny	0,00	0,00	0,00	0,00	0,00	0,00	0,00	0,00	0,00	0,00
14.3.3	wypłaty z tytułu wymagalnych poręczeń i gwarancji	0,00	0,00	0,00	0,00	0,00	0,00	0,00	0,00	0,00	0,00
14.4	Wynik operacji niekasowych wpływających na kwotę długu (m.in. umorzenia, różnice kursowe)	0,00	0,00	0,00	0,00	0,00	0,00	0,00	0,00	0,00	0,00

Objaśnienia zmian w wieloletniej prognozie finansowej na lata 2013 - 2022 Gminy Wiązownica

W związku z wprowadzonymi zmianami do budżetu Gminy Wiązownica na rok 2013 skutkującymi zmianami dochodów, wydatków, wyniku budżetu oraz przychodów dokonano niniejszą uchwałą zmianę wymienionych wartości przyjętych w wieloletniej prognozie finansowej Gminy Wiązownica na rok 2013.

Ponadto dostosowano wieloletnią prognozę finansową do wzoru wprowadzonego rozporządzeniem Ministra Finansów z dnia 10 stycznia 2013 r. w sprawie wieloletniej prognozy finansowej jednostki samorządu terytorialnego (Dz. U. z dnia 18 stycznia 2013 r., poz. 86).

Dodane w prognozie pozycje dochodów (m. in. udziały w podatkach, podatki i opłaty lokalne, subwencje, dotacje na cele bieżące) na lata 2014 – 2022 zostały przeliczone wskaźnikami inflacji opublikowanymi przez Ministerstwo Finansów na potrzeby wieloletnich prognoz finansowych jednostek samorządu terytorialnego, a jako dane bazowe przyjęto dochody planowane na rok 2013.

W zakresie wydatków inwestycyjnych w pozycji 11.4 „Wydatki inwestycyjne kontynuowane” w roku 2013 ujęto wydatki w łącznej kwocie 5.597.285,12 zł, na:

- projekt pn. „Zwiększenie dostępności i atrakcyjności wioski letniskowej Radawa poprzez poprawę jej oznakowania, renowację zabytków oraz budowę rowerowej trasy turystycznej” w kwocie 3.230.709,24 zł (przedsięwzięcie);
- projekt pn. „Termomodernizacja budynków publicznych na terenie Gminy Wiązownica” w kwocie 1.789.357,88 zł;
- projekt pn. „Podkarpacki System e-Administracji Publicznej” „PSeAP” w kwocie 577.218,00 zł (przedsięwzięcie).

Nowe wydatki inwestycyjne (poz. 11.5) planowane na 2013 rok stanowią różnicę wydatków majątkowych ogółem (poz. 2.2) oraz wydatków inwestycyjnych kontynuowanych i wydatków w formie dotacji (poz. 11.6).

**UCHWAŁA NR XXVII/220/2013
RADY GMINY WIĄZOWNICA**

z dnia 15 marca 2013 r.

w sprawie uchylecia uchwały własnej

Na podstawie art.18 ust.1 ustawy z dnia 8 marca 1990r o samorządzie gminnym / tj. Dz. U. z 2001r Nr 142 poz. 1591 z późniejszymi zmianami/ Rada Gminy Wiązownica uchwała co następuje:

§ 1. Uchyla się uchwałę własną nr XXXVI/291/09 Rady Gminy Wiązownica z dnia 16 lipca 2009r. w sprawie: wyrażenia zgody na sprzedaż w drodze przetargu nieograniczonego nieruchomości gruntowej położonej w miejscowości Cetula oznaczonej w ewidencji gruntów jako działka nr 93/7 o pow. 0,39 ha.

§ 2. Wykonanie uchwały powierza się Wójtowi Gminy Wiązownica.

§ 3. Nadzór nad jej wykonaniem powierza się Komisji Budżetowo-Gospodarczej Rady Gminy.

§ 4. Uchwała wchodzi w życie z dniem podjęcia.

**UCHWAŁA NR XXVII/221/13
RADY GMINY WIĄZOWNICA**

z dnia 15 marca 2013 r.

**w sprawie wyrażenia zgody na zamianę nieruchomości gruntowej zabudowanej położonej w miejscowości
Cetula stanowiącej mienie komunalne Gminy Wiązownica.**

Na podstawie art.18 ust.1 ustawy z dnia 8 marca 1990r o samorządzie gminnym / tj. Dz. U. z 2001r Nr 142 poz. 1591 z późniejszymi zmianami/ oraz art. 13 ust.1 i art.15 ust.1 ustawy z dnia 21 sierpnia 1997r. o gospodarce nieruchomościami / tj. z 2004r. Dz. U. Nr. 261 poz. 2603/ Rada Gminy Wiązownica uchwala co następuje:

§ 1. Wyraża zgodę na zamianę nieruchomości gruntowych położonych w miejscowości Cetula oznaczonych w ewidencji gruntów jako działka nr 93/7 o powierzchni 0,39 ha stanowiącej mienie komunalne Gminy Wiązownica na nieruchomość stanowiącą własność P. Adama Kwoka, oznaczonej w ewidencji gruntów jako działka nr 228 o powierzchni 0,85 ha.

§ 2. W przypadku nierównej wartości zamienianych nieruchomości zastosować dopłatę, której wysokość będzie równa różnicy wartości zamienianych nieruchomości.

§ 3. Wykonanie uchwały powierza się Wójtowi Gminy Wiązownica.

§ 4. Nadzór nad jej wykonaniem powierza się Komisji Budżetowo-Gospodarczej Rady Gminy.

§ 5. Uchwała wchodzi w życie z dniem podjęcia.

**UCHWAŁA NR XXVII/222/13
RADY GMINY WIĄZOWNICA**

z dnia 15 marca 2013 r.

w sprawie nabycia nieruchomości gruntowych w formie darowizny przez Gminę Wiązownica.

Na podstawie art.18 ust.2 pkt.9 lit."a" ustawy z dnia 8 marca 1990r o samorządzie gminnym / tj. Dz. U. z 2001r Nr 142 poz. 1591 z późniejszymi zmianami/ oraz art. 24 ustawy z dnia 21 sierpnia 1997r. o gospodarce nieruchomościami / tj. z 2004r. Dz. U. Nr. 261 poz. 2603/ Rada Gminy Wiązownica uchwala co następuje:

§ 1. Wyraża się zgodę na nabycie do gminnego zasobu nieruchomości w formie darowizny nieruchomości gruntowych użytkowanych jako drogi wewnętrzne, stanowiące własność osób fizycznych: działka nr **780/21** o powierzchni 0,08 ha położona w miejscowości Radawa; działka nr **780/40** o powierzchni 0,02 ha położona w miejscowości Radawa; działka nr **2002/1** o powierzchni 0,0650 ha położona w miejscowości Szówsko; działka nr **300/2** o powierzchni 0,0266 ha położona w miejscowości Manasterz; działka nr **518/1** o powierzchni 0,08 ha położona w miejscowości Wiązownica.

§ 2. Nabycie nieruchomości następuje w celu realizacji zadań własnych gminy.

§ 3. Wykonanie uchwały powierza się Wójtowi Gminy Wiązownica.

§ 4. Uchwała wchodzi w życie z dniem podjęcia.

**UCHWAŁA NR XXVII/223/13
RADY GMINY WIĄZOWNICA**

z dnia 15 marca 2013 r.

**w sprawie uchwalenia Miejscowego Planu Zagospodarowania Przestrzennego terenów odwiertów gazowych
Mołodycz 1, Mołodycz 3 położonych w gminie Wiązownica województwo podkarpackie**

Na podstawie art. 18 ust. 2 pkt 5 ustawy z dnia 8 marca 1990 r. o samorządzie gminnym (tekst jednolity Dz.U. z 2001 r. Nr 142 poz. 1591 z późniejszymi zmianami), art. 3 ust. 1, art. 4 ust. 1 i art. 20 ust. 1 ustawy o planowaniu i zagospodarowaniu przestrzennym z dnia 27 marca 2003 r. (Dz.U. z 12 czerwca 2012 r. poz. 647 z późniejszymi zmianami) oraz art. 54 ust 3. ustawy z dnia 3 października 2008 r. o udostępnianiu informacji o środowisku i jego ochronie, udziale społeczeństwa w ochronie środowiska oraz ocenach oddziaływania na środowisko (Dz.U. z 2008 r. Nr 199 poz.1227), po stwierdzeniu zgodności ze Studium Uwarunkowań i Kierunków Zagospodarowania Przestrzennego Gminy Wiązownica uchwalonego Uchwałą Nr XXVIII/131/2001 Rady Gminy Wiązownica z dnia 27 marca 2001 r. Rada Gminy Wiązownica uchwała co następuje:

I. Przepisy ogólne

§ 1. 1. Uchwała się MIEJSCOWY PLAN ZAGOSPODAROWANIA PRZESTRZENNEGO TERENÓW ODWIERTÓW GAZOWYCH MOŁODYCZ 1, MOŁODYCZ 3 POŁOŻONYCH W GMINIE WIĄZOWNICA WOJEWÓDZTWO PODKARPACKIE.

2. Plan miejscowy, o którym mowa w ust. 1 obejmuje obszary o powierzchni 102,8555 ha niezbędne dla zagospodarowania odwiertów gazowych Mołodycz 1 oraz Mołodycz 3, w tym tereny ośrodka zbioru gazu Mołodycz, gazociągów kopalnianych, gazociągu zdawczego od OZG do stacji pomiarowej Wólka Zapałowska oraz tereny stacji pomiarowej Wólka Zapałowska, położone w północno-wschodniej części Gminy Wiązownica.

§ 2. 1. Ustalenia MIEJSCOWEGO PLANU ZAGOSPODAROWANIA PRZESTRZENNEGO TERENÓW ODWIERTÓW GAZOWYCH MOŁODYCZ 1, MOŁODYCZ 3 POŁOŻONYCH W GMINIE WIĄZOWNICA WOJEWÓDZTWO PODKARPACKIE zwanego w dalszym ciągu uchwałą planem, stanowią treść niniejszej uchwały.

2. Załącznikami do niniejszej uchwały są:

- 1) Załącznik Nr 1(1A, 1B, 1C, 1D, 1E, 1F, 1G, 1H) - rysunek planu, stanowiący integralną część uchwały, sporządzony na mapach w skali 1:1000,
- 2) Załącznik Nr 2 - rozstrzygnięcia dotyczące sposobu realizacji inwestycji z zakresu infrastruktury technicznej, które należą do zadań własnych gminy, oraz o zasadach ich finansowania, zgodnie z przepisami ustawy o finansach publicznych.
3. Rysunek planu na mapie w skali 1:1000 obowiązuje w zakresie:
 - 1) granic terenów objętych planem,
 - 2) przeznaczenia terenów oraz ich oznaczeń,
 - 3) linii rozgraniczających tereny o różnym przeznaczeniu lub zasadach zagospodarowania oraz ich oznaczeń.

§ 3. Ilekroć w dalszych przepisach niniejszej uchwały jest mowa o:

- 1) uchwale – należy przez to rozumieć niniejszą Uchwałę Rady Gminy Wiązownica, o ile z treści przepisu nie wynika inaczej,
- 2) przeznaczeniu podstawowym – należy przez to rozumieć takie przeznaczenie, które powinno przeważać na danym terenie, wyznaczonym liniami rozgraniczającymi,
- 3) przeznaczeniu dopuszczalnym – należy przez to rozumieć rodzaje przeznaczenia inne niż podstawowe, które uzupełniają lub wzbogacają przeznaczenie podstawowe,

- 4) linii rozgraniczającej tereny – należy przez to rozumieć linię wyznaczającą granicę między terenami o różnym przeznaczeniu,
- 5) nieprzekraczalnej linii zabudowy - należy przez to rozumieć linię, poza którą należy sytuować zabudowę,
- 6) powierzchnia biologicznie czynna - należy przez to rozumieć niezabudowaną i nieutwardzoną część wydzielonej działki budowlanej pokrytą roślinnością,
- 7) stanowisku archeologicznym nr 33 - należy przez to rozumieć kolejny numer stanowiska archeologicznego na obszarze Gminy Wiązownica,
- 8) ośrodka zbioru gazu OZG, stacji pomiarowej, odwiercie gazowym, strefie kontrolowanej, strefie bezpieczeństwa i odległości podstawowej - należy przez to rozumieć nazewnictwo ustalone w przepisach odrębnych.

§ 4. 1. Ustala się następujące przeznaczenie terenów:

- 1) tereny zabudowy mieszkaniowej jednorodzinnej, oznaczone na rysunku planu symbolami **MN**, o powierzchni 8,0703 ha,
- 2) tereny usług kultury, oznaczone na rysunku planu symbolami **UK**, o powierzchni 0,1671 ha,
- 3) tereny rolnicze w tym grunty orne i sady, oznaczone na rysunku planu symbolami **R**, o powierzchni 26,5873 ha,
- 4) tereny trwałych użytków zielonych w tym zieleni łąkowej, oznaczone na rysunku planu symbolami **RZ**, o powierzchni 33,9602 ha,
- 5) tereny górnicze, oznaczone na rysunku planu symbolami **PG**, o powierzchni 0,5593 ha,
- 6) tereny infrastruktury gazowej, oznaczone na rysunku planu symbolami **IG**, o powierzchni łącznej 2,3783 ha,
- 7) tereny lasów, oznaczone na rysunku planu symbolami **ZL**, o powierzchni 18,5641 ha,
- 8) tereny wód powierzchniowych, oznaczone na rysunku planu symbolami **WS**, o powierzchni 1,9838 ha,
- 9) tereny dróg publicznych klasy Z, oznaczone na rysunku planu symbolami **KD/Z**, o powierzchni 0,2053 ha,
- 10) tereny dróg publicznych klasy L, oznaczone na rysunku planu symbolami **KD/L**, o powierzchni 6,1717 ha,
- 11) tereny dróg wewnętrznych oznaczone na rysunku planu symbolami **KDW**, o powierzchni 4,1369 ha,
- 12) tereny ciągów pieszo-jezdnych, oznaczone na rysunku planu symbolami **KDX**, o powierzchni 0,0712 ha.

2. Przeznaczenie podstawowe przeważające na danym terenie, przeznaczenie dopuszczalne uzupełniające lub wzbogacające przeznaczenie podstawowe, zostały ustalone w przepisach szczegółowych dla poszczególnych terenów.

§ 5. Ustala się następujące zasady w zakresie ochrony i kształtowania ładu przestrzennego:

- 1) cechy elementów zagospodarowania przestrzennego oraz nakazy, zakazy dopuszczenia i ograniczenia w zagospodarowaniu terenów zostały ustalone w przepisach szczegółowych dla poszczególnych terenów,
- 2) budynki mieszkalne należy lokalizować na wydzielonych działkach uwzględniając wyznaczone obowiązujące i nieprzekraczalne linie zabudowy,
- 3) ustalenia pkt. 2 nie dotyczą budynków istniejących, istniejących i projektowanych schodów i tarasów oraz elementów małej architektury (śmietniki, pergole itd.),
- 4) dopuszcza się realizację poszczególnych inwestycji na terenach złożonych z przylegających do siebie działek,
- 5) dopuszcza się lokalizację budynków gospodarczych bezpośrednio przy granicy z działką sąsiednią,
- 6) obiekty tymczasowe należy lokalizować zgodnie z ustaleniami jak dla budynków mieszkalnych w tym ustaleniami dotyczącymi nieprzekraczalnych linii zabudowy,

- 7) ogrodzenia od strony dróg należy lokalizować w liniach rozgraniczających dróg publicznych, dróg wewnętrznych i wyznaczonych w planie ciągów pieszo-jezdnym.
- 8) dopuszcza się cofnięcie linii ogrodzeń w stosunku do wyznaczonych linii rozgraniczających dróg i ciągów pieszo-jezdnym do 3,0 m na szerokości zjazdów i długości mijanek,
- 9) zakazuje się lokalizacji wolnostojących nośników reklamowych, dopuszcza się lokalizację reklam wyłącznie w poziomie kondygnacji parteru elewacji frontowych.

§ 6. Ustala się następujące zasady ochrony środowiska, przyrody i krajobrazu kulturowego:

- 1) przy zagospodarowaniu terenów położonych w granicach zbiornika wód podziemnych, czwartorzędowych zabrania się:
 - lokalizowania inwestycji zaliczanych do przedsięwzięć mogących znacząco oddziaływać na środowisko i wymagających sporządzenia raportu oddziaływania na środowisko,
 - gromadzenia ścieków oraz składowania odpadów, które mogą zanieczyścić wody,
- 2) przy zagospodarowaniu terenów położonych w obrębie Sieniawskiego Obszaru Chronionego Krajobrazu, ustanowionym Rozporządzeniem Nr 66 Wojewody Podkarpackiego z 28 czerwca 2005 r., należy spełnić następujące warunki i ograniczenia:
 - zabrania się lokalizowania inwestycji zaliczanych do przedsięwzięć mogących znacząco oddziaływać na środowisko i wymagających sporządzenia raportu oddziaływania na środowisko,
 - zabrania się wykonywania prac ziemnych trwale zniekształcających rzeźbę terenu,
 - prace związane z realizacją przedsięwzięcia wykonywać poza okresem lęgowym chronionych gatunków ptaków,
 - dla ochrony zbiorowisk podlegających ochronie zastosować rozwiązania, które zapewnią minimalizację naruszania ich środowisk,
- 3) przy zagospodarowaniu terenów wymienionych w Załączniku II Dyrektywy Rady 92/43 EWG położonych w granicach potencjalnego SOOS „Lasy Sieniawskie” proponowanej ostoji wilka zaleca się wykonywanie prac związanych z położeniem gazociągu w okresie pomiędzy okresem rozrodu,
- 4) przy zagospodarowaniu terenów położonych w obszarze górniczym Mołodycz-1 ustanowionym decyzją Ministra Środowiska Nr 8/2009 z dnia 28 grudnia 2009 r. należy zapewnić warunki i ograniczenia zgodnie z ustaleniami zawartymi w niniejszej uchwale,
- 5) na terenach objętych planem miejscowym dopuszcza się prowadzenie prac poszukiwawczych gazu ziemnego,
- 6) na terenach objętych planem ustala się dopuszczalny poziom hałasu:
 - dla terenów oznaczonych symbolami MN i U jak dla zabudowy mieszkaniowej jednorodzinnej,
 - dla terenów oznaczonych symbolami ZL i WS jak dla terenów rekreacyjnych.

§ 7. W zagospodarowaniu terenów z zarejestrowanym stanowiskiem archeologicznym nr 33 (osada wczesnośredniowieczna XI-XII w.) należy zapewnić warunki i ograniczenia zgodnie z ustaleniami zawartymi w przepisach szczegółowych niniejszej uchwały.

§ 8. 1. Przy zagospodarowaniu terenów położonych w obszarach szczególnego zagrożenia powodzią od Lubaczówki i jej dopływów, wyznaczonych na podstawie opracowania: „Wyznaczenie obszarów szczególnego zagrożenia powodzią w zlewni Sanu jako integralny element studium ochrony przeciwpowodziowej” stanowiącego I etap studium ochrony przeciwpowodziowej, dla których obowiązują zakazy ustalone w art. 40 ust. 3 oraz 88 I ustawy z dnia 18 lipca 2001 r. Prawo wodne (Dz. U. z 2001 r. Nr 115, poz. 1229 z późniejszymi zmianami) należy zapewnić warunki i ograniczenia zgodnie z ustaleniami zawartymi w niniejszej uchwale.

2. Ustala się następujące warunki w zakresie melioracji i gospodarki wodnej:

- 1) szerokość pasa terenu wzdłuż istniejących cieków wodnych o charakterze otuliny biologicznej zgodnie z ustaleniami szczegółowymi dla poszczególnych terenów,
 - 2) w zagospodarowaniu terenów zabudowy mieszkaniowej i usługowej, dróg oraz lokalizacji sieci i urządzeń infrastruktury technicznej uwzględnić kolizje z istniejącymi melioracyjnymi w tym z sieciami drenarskimi.
3. Ustala się następujące warunki w zakresie zagospodarowania terenów zabudowy mieszkaniowej i usługowej narażonych na niebezpieczeństwo okresowego podtapiania:
- 1) w zagospodarowaniu terenów zabudowy mieszkaniowej i usługowej uwzględnić okresowe podtapianie w czasie ulewnych opadów i lokalnych wezbrań cieków naturalnych (potok Bech, potok Starycz, potok Bachorka),
 - 2) nakazuje się posadowienie parteru wszelkich obiektów kubaturowych minimum 30 cm powyżej niwelety jezdni przyległych dróg,
 - 3) zakazuje się podpiwniczania budynków mieszkalnych.

§ 9. Ustala się następujące zasady w zakresie komunikacji:

1. Dostępność komunikacyjna terenów objętych niniejszym planem miejscowym z następujących dróg publicznych:

- z drogi powiatowej Nr 1705 Zapałów – Surmaczówka, oznaczonej na rysunku planu symbolami 02.KD/L, powiązanej komunikacyjnie z drogą wojewódzką Nr 867 Sieniawa – Oleszyce,
- z drogi powiatowej Nr 1704 Wiązownica – Mołodycz, oznaczonej na rysunku planu symbolem 03.KD/L, powiązanej komunikacyjnie z drogą wojewódzką Nr 865 Jarosław – Oleszyce oraz z drogą wojewódzką Nr 870 Jarosław – Sieniawa, oznaczoną na rysunku planu symbolem 01.KD/Z,

2. Obsługa komunikacyjna poszczególnych terenów

- 1) bezpośrednio z dróg publicznych, o których mowa w pkt 1, oraz z dróg wewnętrznych oznaczonych na rysunku planu symbolami KDW i ciągów pieszo-jezdnich oznaczonych na rysunku planu symbolami KDX, powiązanych komunikacyjnie z drogami publicznymi,
 - 2) dopuszcza się obsługę komunikacyjną poszczególnych terenów z niewyznaczonych na rysunku planu ciągów pieszo-jezdnich, powiązanych z drogami publicznymi,
3. Warunki dostępności terenów i obsługi komunikacyjnej zostały ustalone w przepisach szczegółowych dla poszczególnych terenów.

4. W granicach każdej wydzielonej działki pod zabudowę mieszkaniową oraz pod zabudowę mieszkaniową z dopuszczeniem usług należy przewidzieć minimum 2 miejsca postojowe na każdy lokal mieszkalny w tym miejsca w garażu plus odpowiednią ilość miejsc postojowych w zależności od wielkości powierzchni użytkowej lub powierzchni sprzedaży zgodnie ze wskaźnikiem 1 miejsce + 1 na każde rozpoczęte 50 m² powierzchni użytkowej.

§ 10. 1. Ustala się następujące zasady dotyczące realizacji infrastruktury technicznej:

- 1) zaopatrzenie w wodę terenów zabudowy mieszkaniowej w miejscowości Mołodycz z istniejącej sieci wodociągowej d 160 mm. Zaopatrzenie w wodę terenów zabudowy mieszkaniowej w miejscowości Surmaczówka w oparciu o własne ujęcia zlokalizowane w zbiornika wód podziemnych czwartorzędowych. Dopuszcza się zaopatrzenie w wodę terenów zabudowy mieszkaniowej w miejscowości Surmaczówka z planowanej sieci wodociągowej z ujęcia lokalnego poprzez lokalną sieć wodociągową d 110 mm. Zaopatrzenie poszczególnych odbiorców w wodę rozwiązać indywidualnie,
- 2) zaopatrzenie w energię elektryczną z magistralnych linii napowietrznych średniego napięcia 15 kV. Dopuszcza się rozbudowę linii oraz lokalizacje nowych stacji transformatorowych dla wzrastającego zapotrzebowania na energię w tym dla nowych terenów zabudowy mieszkaniowej z dopuszczeniem usług oraz zabudowy usługowej. Zaopatrzenie poszczególnych odbiorców w energię rozwiązać indywidualnie,
- 3) zaopatrzenie w gaz ziemny wysokometanowy z sieci krajowej. Rozprowadzenie gazu gazociągami średniego ciśnienia d 40 mm. Zasilanie poszczególnych odbiorców rozwiązać indywidualnie,

- 4) obsługa w zakresie telekomunikacji przewodowej z istniejących napowietrznych linii telekomunikacyjnych. Dopuszcza się skablowanie linii telekomunikacyjnych. Przyłączenie do linii telekomunikacyjnych rozwiązać indywidualnie. Dopuszcza się lokalizację linii kablowych światłowodowych,
- 5) obsługa w zakresie telekomunikacji bezprzewodowej z istniejącej infrastruktury technicznej. Na całym obszarze objętym planem miejscowym dopuszcza się lokalizację inwestycji celu publicznego z zakresu łączności publicznej. Ograniczenia dotyczące wysokości zabudowy zawarte w ustaleniach planu nie dotyczą inwestycji celu publicznego z zakresu łączności publicznej,
- 6) dla terenów zabudowy mieszkaniowej oraz mieszkaniowej z dopuszczeniem usług dopuszcza się systemy indywidualnego gromadzenia i unieszkodliwiania ścieków bytowo-gospodarczych poprzez budowę przydomowych oczyszczalni ścieków z osadem czynnym z odprowadzaniem ścieków oczyszczonych do rowów melioracyjnych z bezwzględnym zakazem odprowadzania ich do gruntu, alternatywnie dopuszcza się budowę bezodpływowych zbiorników z wywożeniem zawartości do oczyszczalni ścieków. Docelowo odprowadzenie ścieków bytowych systemem sieci kanalizacyjnych grawitacyjnych i tłocznych do gminnej oczyszczalni ścieków. Realizacja przyłączy kanalizacyjnych pozostaje w gestii poszczególnych inwestorów,
- 7) odprowadzenie wód opadowych z dachów i zadaszeń (tzw. czystych) na własny teren zielony,
- 8) odprowadzenie wód opadowych z powierzchni dróg publicznych poprzez urządzenia oczyszczające do rowów przydrożnych,
- 9) odprowadzenie wód opadowych z powierzchni dróg wewnętrznych poprzez urządzenia oczyszczające do odbiornika,
- 10) gromadzenie i usuwanie odpadów komunalnych w pojemnikach zlokalizowanych w granicach działki z obowiązkiem ich opróżniania na zasadach obowiązujących w gminie,
- 11) gromadzenie odpadów powstających w wyniku prowadzonej działalności usługowej w sposób niezagrażający środowisku i terenom sąsiednim,
- 12) odprowadzenie ścieków powstających w wyniku prowadzonej działalności usługowej rozwiązać indywidualnie w sposób niepowodujący zanieczyszczenia wód i gruntu,
- 13) ogrzewanie obiektów kubaturowych indywidualnie nie pogarszające stanu środowiska z dopuszczeniem wykorzystywania odnawialnych źródeł energii.

2. Sieci oraz urządzenia infrastruktury technicznej należy lokalizować w terenach rolniczych oznaczonych na rysunku planu symbolami R lub RZ.

3. Dopuszcza się lokalizację sieci infrastruktury technicznej w terenach zabudowy mieszkaniowej z dopuszczeniem usług, oznaczonych na rysunku planu symbolami MN, w terenach usług kultury oznaczonych na rysunku planu symbolami UK, w terenach górniczych, oznaczonych na rysunku planu symbolami PG, w terenach infrastruktury gazowej, oznaczonych na rysunku planu symbolami IG pod warunkiem, że nie wykluczy to możliwości zagospodarowania terenów zgodnie z ich przeznaczeniem.

4. W terenach zabudowy mieszkaniowej z dopuszczeniem usług, oznaczonych na rysunku planu symbolami MN sieci infrastruktury technicznej należy lokalizować równoległe do pasów dróg pomiędzy liniami rozgraniczającymi a nieprzekraczalnymi liniami zabudowy.

5. Dopuszcza się przebudowę kolizyjnych elementów uzbrojenia tj. linii elektroenergetycznych i telekomunikacyjnych oraz sieci i przyłączy wodociągowych, kanalizacyjnych i gazowych.

II. PRZEPISY SZCZEGÓŁOWE

§ 11. 1. Dla terenów zabudowy mieszkaniowej jednorodzinnej, oznaczonych na rysunku planu symbolami MN o powierzchni 2,3698 ha, w tym:

1. MN- o powierzchni –0,2359 ha,
2. MN o powierzchni – 1,3178 ha,
3. MN o powierzchni – 0,8161 ha, ustala się następujące warunki zagospodarowania:

- 1) dopuszcza się lokalizację usług niezaliczanych do przedsięwzięć mogących znacząco oddziaływać na środowisko i uciążliwości nieprzekraczającej dopuszczalnych norm środowiska poza granicami własnych działek,
- 2) podział terenów na działki o kształcie prostokąta lub zbliżonym do prostokąta:
 - a) minimalna szerokość frontu 20,0 m,
 - b) minimalna powierzchnia 0,10 ha
 - c) kąt położenia granic w stosunku do pasa drogowego od 45° do 90°
- 3) dostępność komunikacyjna bezpośrednio z drogi publicznej oznaczonej na rysunku planu symbolem 03.KD/L oraz z niewyznaczonych na rysunku planu dróg wewnętrznych i ciągów pieszo-jezdnich powiązanych komunikacyjnie z drogą publiczną oznaczoną na rysunku planu symbolami 03.KD/L,
- 4) nieprzekraczalne linie zabudowy od drogi publicznej, oznaczonej na rysunku planu symbolem 03.KD/L w odległości 10,0 m od wyznaczonych linii rozgraniczających drogi,
- 5) obiekty kubaturowe: budynki mieszkalne i gospodarcze lokalizować równolegle i prostopadle do osi przyległych dróg,
- 6) powierzchnia zabudowy kubaturowej do 30% w stosunku do każdej wydzielonej działki,
- 7) powierzchnia biologicznie czynna minimum 50% każdej wydzielonej działki budowlanej,
- 8) dopuszcza się lokalizację sieci i urządzeń infrastruktury technicznej,
- 9) dopuszcza się lokalizację gazociągu ekspedycyjnego wysokiego ciśnienia,
- 10) w zagospodarowaniu terenu uwzględnić odległości od istniejących i projektowanych elementów infrastruktury technicznej.

2. Dla terenów, o którym mowa w ust. 1, ustala się następujące zasady kształtowania zabudowy i architektury obiektów:

- 1) budynki mieszkalne - obiekty na rzucie prostokąta lub wieloboku, niepodpiwniczone, od jednej do dwóch kondygnacji nadziemnych, kryte stromymi dwuspadowymi lub wielospadowymi symetrycznymi dachami o kącie nachylenia od 30° do 40°, wysokość do okapu do 5,0 m, wysokość do kalenicy do 9,0 m, (tolerancja do 10%), powierzchnia usług do 30% powierzchni całkowitej,
- 2) budynki gospodarcze i garaże - obiekty na rzucie prostokąta od jednej do dwóch kondygnacji nadziemnych, kryte stromymi dwuspadowymi lub wielospadowymi symetrycznymi dachami o kącie nachylenia od 30° do 40°, wysokość do okapu do 4,0 m, wysokość do kalenicy do 6,0 m, (tolerancja do 10%), o wspólnych cechach architektury z budynkami mieszkalnymi i tworzące wraz z nimi jednorodny przestrzennie zespół.

§ 12. 1. Dla terenów zabudowy mieszkaniowej jednorodzinnej, oznaczonych na rysunku planu symbolami MN o powierzchni 1,2209 ha, w tym:

4. MN o powierzchni – 0,2549 ha,
5. MN o powierzchni – 0,9660 ha, ustala się następujące warunki zagospodarowania:
 - 1) dopuszcza się lokalizację usług niezaliczanych do przedsięwzięć mogących znacząco oddziaływać na środowisko i uciążliwości nieprzekraczającej dopuszczalnych norm środowiska poza granicami własnych działek,
 - 2) podział terenów na działki o kształcie prostokąta lub zbliżonym do prostokąta:
 - a) minimalna szerokość frontu 20,0 m,
 - b) minimalna powierzchnia 0,10 ha,
 - c) kąt położenia granic w stosunku do pasa drogowego 90°,

- 3) dostępność komunikacyjna z drogi publicznej oznaczonej symbolem 02.KD/L oraz wydzielonych dróg wewnętrznych 014.KDW i 015.KDW, powiązanych komunikacyjnie z drogą publiczną oznaczoną na rysunku planu symbolem 02.KD/L,
- 4) nieprzekraczalne linie zabudowy od drogi publicznej oznaczonej symbolem 02.KD/L w odległości 8,0 m od wyznaczonych linii rozgraniczających drogi, zgodnie z rysunkiem planu,
- 5) nieprzekraczalne linie zabudowy od dróg wewnętrznych 014.KDW i 015.KDW w odległości 6,0 m od wyznaczonych linii rozgraniczających drogi, zgodnie z rysunkiem planu,
- 6) obiekty kubaturowe: budynki mieszkalne i gospodarcze lokalizować równolegle i prostopadle do osi przyległych dróg,
- 7) powierzchnia zabudowy kubaturowej do 30% w stosunku do każdej wydzielonej działki,
- 8) powierzchnia biologicznie czynna minimum 50% każdej działki budowlanej,
- 9) dopuszcza się lokalizację sieci i urządzeń infrastruktury technicznej,
- 10) w zagospodarowaniu terenu uwzględnić odległości od istniejących i projektowanych elementów infrastruktury technicznej.

2. Dla terenów, o którym mowa w ust. 1, ustala się następujące zasady kształtowania zabudowy i architektury obiektów:

- 1) budynki mieszkalne - obiekty na rzucie prostokąta lub wieloboku, niepodpiwniczone, od jednej do dwóch kondygnacji nadziemnych, kryte stromymi dwuspadowymi lub wielospadowymi symetrycznymi dachami o kącie nachylenia od 30° do 40° , wysokość do okapu do 5,0 m, wysokość do kalenicy do 9,0 m, (tolerancja do 10%), powierzchnia usług do 30% powierzchni całkowitej,
- 2) budynki gospodarcze i garaże - obiekty na rzucie prostokąta od jednej do dwóch kondygnacji nadziemnych, kryte stromymi dwuspadowymi lub wielospadowymi symetrycznymi dachami o kącie nachylenia od 30° do 40° , wysokość do okapu do 4,0 m, wysokość do kalenicy do 6,0 m, (tolerancja do 10%), o wspólnych cechach architektury z budynkami mieszkalnymi i tworzące wraz z nimi jednorodny przestrzennie zespół.

§ 13. 1. Dla terenów zabudowy mieszkaniowej jednorodzinnej, oznaczonych na rysunku planu symbolami MN o powierzchni 4,4796 ha, w tym:

6. MN o powierzchni – 0,2905 ha,
7. MN o powierzchni – 2,0380 ha,
8. MN o powierzchni – 2,1511 ha, ustala się następujące warunki zagospodarowania:
 - 1) dopuszcza się lokalizację usług niezaliczanych do przedsięwzięć mogących znacząco oddziaływać na środowisko i uciążliwości nieprzekraczającej dopuszczalnych norm środowiska poza granicami własnych działek,
 - 2) podział terenów na działki o kształcie prostokąta lub zbliżonym do prostokąta:
 - a) minimalna szerokość frontu 20,0 m,
 - b) minimalna powierzchnia 0,10 ha,
 - c) kąt położenia granic w stosunku do pasa drogowego od 45° do 90° ,
 - 3) dostępność komunikacyjna z wydzielonych dróg wewnętrznych oznaczonych na rysunku planu symbolami 015.KDW oraz 016.KDW, powiązanych komunikacyjnie z drogą publiczną oznaczoną na rysunku planu symbolem 02.KD/L,
 - 4) nieprzekraczalne linie zabudowy od dróg wewnętrznych, oznaczonych na rysunku planu symbolami 015.KDW oraz 016.KDW, w odległości 6,0 m od wyznaczonych linii rozgraniczających dróg wewnętrznych, zgodnie z rysunkiem planu,
 - 5) obiekty kubaturowe: budynki mieszkalne i gospodarcze lokalizować równolegle i prostopadle do osi przyległych dróg,

- 6) powierzchnia zabudowy kubaturowej do 30% w stosunku do każdej wydzielonej działki,
- 7) powierzchnia biologicznie czynna minimum 50% każdej działki budowlanej,
- 8) dopuszcza się lokalizację sieci i urządzeń infrastruktury technicznej,
- 9) dopuszcza się lokalizację gazociągu ekspedycyjnego wysokiego ciśnienia,
- 10) w zagospodarowaniu terenu uwzględnić odległości od istniejących i projektowanych elementów infrastruktury technicznej.

2. Dla terenów, o którym mowa w ust. 1, ustala się następujące zasady kształtowania zabudowy i architektury obiektów:

- 1) budynki mieszkalne - obiekty na rzucie prostokąta lub wieloboku, niepodpiwniczone, od jednej do dwóch kondygnacji nadziemnych, kryte stromymi dwuspadowymi lub wielospadowymi symetrycznymi dachami o kącie nachylenia od 30^o do 40^o, wysokość do okapu do 5,0 m, wysokość do kalenicy do 9,0 m, (tolerancja do 10%), powierzchnia usług do 30% powierzchni całkowitej,
- 2) budynki gospodarcze i garaże - obiekty na rzucie prostokąta od jednej do dwóch kondygnacji nadziemnych, kryte stromymi dwuspadowymi lub wielospadowymi symetrycznymi dachami o kącie nachylenia od 30^o do 40^o, wysokość do okapu do 4,0 m, wysokość do kalenicy do 6,0 m, (tolerancja do 10%), o wspólnych cechach architektury z budynkami mieszkalnymi i tworzące wraz z nimi jednorodny przestrzennie zespół.

§ 14. 1. Dla terenów usług kultury(kościół parafialny), oznaczonych na rysunku planu symbolami **1.UK**, o powierzchni 0,1671 ha, ustala się następujące warunki zagospodarowania:

- 1) wyznacza się strefy ekspozycji: E1 z drogi publicznej 02.KD/L oraz E2 z drogi wewnętrznej 015.KDW zgodnie z rysunkiem planu, w których wszelkie działania muszą być podporządkowane zachowaniu i wzbogaceniu istniejących wartości przestrzennych, krajobrazowych i architektonicznych,
- 2) dostępność komunikacyjna terenów od strony wschodniej z drogi publicznej, oznaczonej na rysunku planu symbolem 02.KD/L oraz od strony północnej z drogi wewnętrznej, oznaczonej na rysunku planu symbolem 014.KDW,
- 3) nieprzekraczalne linie zabudowy od drogi publicznej, oznaczonej oznaczonej na rysunku planu symbolem 02.KD/L, w odległości 8,0 m od wyznaczonych linii rozgraniczających, zgodnie z rysunkiem planu,
- 4) nieprzekraczalne linie zabudowy od drogi wewnętrznej, oznaczonej na rysunku planu symbolem 015.KDW, w odległości 6,0 m od wyznaczonych linii rozgraniczających, zgodnie z rysunkiem planu,
- 5) w granicach wydzielonej działki dopuszcza się lokalizację 3 miejsc postojowych dla samochodów,
- 6) dopuszcza się lokalizację sieci i urządzeń infrastruktury technicznej.
- 7) w zagospodarowaniu terenu uwzględnić odległości od istniejących i projektowanych elementów infrastruktury technicznej.

2. Dla terenów, o którym mowa w ust. 1, nie dopuszcza się zmian w ukształtowaniu bryły obiektu.

§ 15. Dla terenów rolniczych w tym gruntów ornych i sadów, o powierzchni 26,5873 ha, oznaczonych na rysunku planu symbolami R:

1. R o powierzchni 0,1424 ha,
2. R o powierzchni 3,3801 ha,
3. R o powierzchni 2,6653 ha,
4. R o powierzchni 0,0589 ha,
5. R o powierzchni 2,0321 ha,
6. R o powierzchni 1,0283 ha,
7. R o powierzchni 2,3215 ha,

8. R o powierzchni 0,4145 ha,
9. R o powierzchni 0,9181 ha,
10. R o powierzchni 1,4446 ha,
11. R o powierzchni 0,3995 ha,
12. R o powierzchni 0,1400 ha,
13. R o powierzchni 1,0730 ha,
14. R o powierzchni 0,3192 ha,
15. R o powierzchni 1,1642 ha,
16. R o powierzchni 0,0804 ha,
17. R o powierzchni 0,1547 ha,
18. R o powierzchni 1,1865 ha,
19. R o powierzchni 7,6650 ha, ustala się następujące warunki zagospodarowania:
 - 1) dostępność komunikacyjna terenów systemem istniejących dróg dojazdowych i niewyznaczonych na rysunku planu ciągów pieszo-jezdných, powiązanych komunikacyjnie z drogami publicznymi,
 - 2) wprowadza się zakaz lokalizacji wszelkiej zabudowy kubaturowej stałej i tymczasowej,
 - 3) dopuszcza się lokalizację dróg dojazdowych do gruntów rolnych oraz urządzeń i rowów melioracyjnych,
 - 4) dopuszcza się lokalizację sieci i urządzeń infrastruktury technicznej,
 - 5) dopuszcza się lokalizację gazociągów kopalnianych i gazociągu ekspedycyjnego.

§ 16. Dla terenów trwałych użytków zielonych w tym zieleni łąkowej stanowiących otulinę biologiczną cieków wodnych, oznaczonych na rysunku planu symbolami RZ o powierzchni 33,9602 ha:

1. RZ o powierzchni 0,0947 ha,
2. RZ o powierzchni 0,0473 ha,
3. RZ o powierzchni 0,1321 ha,
4. RZ o powierzchni 0,0277 ha,
5. RZ o powierzchni 0,1624 ha,
6. RZ o powierzchni 0,3212 ha,
7. RZ o powierzchni 0,5005 ha,
8. RZ o powierzchni 0,0266 ha,
9. RZ o powierzchni 0,0846 ha,
10. RZ o powierzchni 0,0139 ha,
11. RZ o powierzchni 0,0638 ha,
12. RZ o powierzchni 0,0940 ha,
13. RZ o powierzchni 0,0533 ha,
14. RZ o powierzchni 0,0516 ha,
15. RZ o powierzchni 0,0236 ha,
16. RZ o powierzchni 0,7166 ha,
17. RZ o powierzchni 4,4089 ha,
18. RZ o powierzchni 0,8615 ha,
19. RZ o powierzchni 0,0685 ha,

20. RZ o powierzchni 0,4357 ha,
21. RZ o powierzchni 23,2407 ha,
22. RZ o powierzchni 1,2445 ha,
23. RZ o powierzchni 1,2865 ha, ustala się następujące zasady zagospodarowania:

- 1) szerokość pasa terenu o charakterze otuliny biologicznej cieków wodnych od 5,0 m do 15,0 m zgodnie z rysunkiem planu,
- 2) dostępność komunikacyjna poprzez tereny przyległe systemem istniejących dróg dojazdowych i ciągów pieszo - jezdnych niewyznaczonych na rysunku planu, powiązanych komunikacyjnie z drogami publicznymi,
- 3) należy zachować istniejącą zieleń nadbrzeżną,
- 4) zakaz lokalizacji wszelkich obiektów kubaturowych,
- 5) dopuszcza się lokalizację sieci i urządzeń infrastruktury technicznej,
- 6) dopuszcza się lokalizację gazociągów kopalnianych i gazociągu ekspedycyjnego.

§ 17. Dla terenu górniczego w tym odwiertu gazowego Mołodycz 1, oznaczonego na rysunku planu symbolem **1.PG**, o powierzchni 0,1960 ha, ustala się następujące warunki zagospodarowania:

- 1) dopuszcza się podział terenu z wydzieleniem działki pod lokalizację urządzeń infrastruktury gazowej,
- 2) dostępność komunikacyjna terenów z drogi wewnętrznej 04.KDW,
- 3) w granicach terenu należy wyznaczyć minimum 3 miejsca postojowe dla samochodów,
- 4) ogrodzenie terenu do wysokości 1,50 m z furtką,
- 5) dopuszcza się lokalizację sieci i urządzeń infrastruktury technicznej,
- 6) dopuszcza się lokalizację gazociągów kopalnianych,
- 7) w zagospodarowaniu terenu uwzględnić odległości od istniejących i projektowanych elementów infrastruktury technicznej.

§ 18. 1. Dla terenu górniczego w tym ośrodku zbioru gazu „OZG”, oznaczonego na rysunku planu symbolem **2.PG**, o powierzchni 0,2709 ha, ustala się następujące warunki zagospodarowania:

- 1) dopuszcza się podział terenu z wydzieleniem działki pod lokalizację ośrodka zbioru gazu,
- 2) dostępność komunikacyjna terenów z drogi wewnętrznej 07.KDW,
- 3) nieprzekraczalna linia zabudowy od strony północnej w odległości 6,0 m od linii rozgraniczającej teren drogi wewnętrznej 07.KDW,
- 4) w ramach terenu należy wyznaczyć minimum 3 miejsca postojowe dla samochodów,
- 5) ogrodzenie terenu do wysokości 1,50 m z furtką i bramą wjazdową,
- 6) powierzchnia zabudowy kubaturowej do 30% w stosunku do całości terenu,
- 7) dopuszcza się lokalizację, sieci i urządzeń infrastruktury technicznej,
- 8) dopuszcza się lokalizację odwiertów gazowych, gazociągów kopalnianych i gazociągu ekspedycyjnego,
- 9) w zagospodarowaniu terenu uwzględnić odległości od istniejących i projektowanych elementów infrastruktury technicznej.

2. Dla terenów, o których mowa w ust. 1, ustala się następujące zasady kształtowania zabudowy i architektury obiektów:

- 1) budynek administracyjno-socjalny - obiekt 1-kondygnacyjny usytuowany równolegle do zachodniej granicy terenu, niepodpiwniczony, przekryty dwuspadowym lub wielospadowym dachem o kącie nachylenia

połaci od 25⁰ do 40⁰, wysokość obiektu mierzona od poziomu przyległego terenu do okapu nie większa niż 6,0 m, wysokość obiektu do kalenicy nie większa niż 12,0 m,

- 2) budynek zaplecza technicznego - obiekt 1-kondygnacyjny usytuowany równolegle do zachodniej granicy terenu, niepodpiwniczony, przekryty dwuspadowym lub wielospadowym dachem o kącie nachylenia połaci od 25⁰ do 40⁰, wysokość obiektu mierzona od poziomu przyległego terenu do okapu nie większa niż 6,0 m, wysokość obiektu do kalenicy nie większa niż 12,0 m,
- 3) obiekty, urządzenia i instalacje technologiczne do wysokości uzasadnionej względami technologicznymi jednak nie większej niż 15,0 m z wyłączeniem emitorów zanieczyszczeń pyłowych i gazowych.

§ 19. Dla terenu górniczego w tym stacji pomiarowej Wólka Zapałowska, oznaczonego na rysunku planu symbolem **3.PG**, o powierzchni 0,0924 ha, ustala się następujące warunki zagospodarowania:

- 1) dopuszcza się podział terenu z wydzieleniem działki pod lokalizację urządzeń infrastruktury gazowej,
- 2) dostępność komunikacyjna terenu z dróg wewnętrznych 021.KDW oraz 022.KDW powiązanych komunikacyjnie z drogą publiczną 01.KD/Z,
- 3) w granicach terenu należy wyznaczyć minimum 3 miejsca postojowe dla samochodów,
- 4) ogrodzenie terenu do wysokości 1,50 m z furtką,
- 5) dopuszcza się lokalizację sieci i urządzeń infrastruktury technicznej,
- 6) dopuszcza się lokalizację gazociągu ekspedycyjnego,
- 7) w zagospodarowaniu terenu uwzględnić odległości od istniejących i projektowanych elementów infrastruktury technicznej.

§ 20. Dla terenów infrastruktury gazowej, oznaczonych na rysunku planu symbolami IG o powierzchni 2,3783 ha, w tym:

1. IG o powierzchni 0,0639 ha,
2. IG o powierzchni 0,8424 ha,
3. IG o powierzchni 0,1086 ha,
4. IG o powierzchni 0,7355 ha,
5. IG o powierzchni 0,3319 ha,
6. IG o powierzchni 0,1835 ha,
7. IG o powierzchni 0,0030 ha,
8. IG o powierzchni 0,0930 ha,
9. IG o powierzchni 0,0165 ha, ustala się następujące warunki zagospodarowania:
 - 1) dostępność komunikacyjna terenów systemem istniejących dróg wewnętrznych i ciągów pieszo-jezdných powiązanych komunikacyjnie z drogami publicznymi,
 - 2) wprowadza się zakaz lokalizacji wszelkiej zabudowy kubaturowej stałej i tymczasowej,
 - 3) dopuszcza się lokalizację sieci i urządzeń infrastruktury technicznej,
 - 4) dopuszcza się lokalizację gazociągów kopalnianych i gazociągu ekspedycyjnego,
 - 5) w zagospodarowaniu terenu uwzględnić odległości od istniejących i projektowanych elementów infrastruktury technicznej.

§ 21. Dla terenów lasów, oznaczonych na rysunku planu symbolami **ZL** o powierzchni 18,5641 ha, w tym:

1. ZL o powierzchni 1,3710 ha,

2. ZL o powierzchni 1,7504 ha,
3. ZL o powierzchni 2,6563 ha,
4. ZL o powierzchni 3,6472 ha,
5. ZL o powierzchni 0,8451 ha,
6. ZL o powierzchni 0,5642 ha,
7. ZL o powierzchni 3,6732 ha,
8. ZL o powierzchni 1,6855 ha,
9. ZL o powierzchni 0,9410 ha,
10. ZL o powierzchni 0,7030 ha,
11. ZL o powierzchni 0,4145 ha,
12. ZL o powierzchni 0,0773 ha,
13. ZL o powierzchni 0,2354 ha, ustala się następujące warunki zagospodarowania:
 - 1) dopuszcza się realizację budowli i urządzeń związanych z gospodarką leśną i melioracją wodną, urządzeń turystycznych, dróg leśnych i parkingów leśnych,
 - 2) dostępność komunikacyjna z dróg leśnych oraz z niewyznaczonych na rysunku planu ciągów pieszojezdných powiązanych komunikacyjnie z drogami publicznymi,
 - 3) przy zagospodarowaniu terenów położonych w obrębie Sieniawskiego Obszaru Chronionego Krajobrazu ustanowionym rozporządzeniem Wojewody Podkarpackiego Nr 66 z 28 czerwca 2005 r.:
 - zabrania się wykonywać prace ziemne trwale zniekształcające rzeźbę terenu,
 - zabrania się lokalizować przedsięwzięcia mogące zawsze znacząco oddziaływać na środowisko,
 - dla ochrony zbiorowisk podlegających ochronie należy zastosować rozwiązania, które zapewnią minimalizację naruszania ich środowisk.
 - 4) przy zagospodarowaniu terenów wymienionych w Załączniku II Dyrektywy Rady 92/43 EWG położonych w granicach potencjalnego SOOS „Lasy Sieniawskie” proponowanej ostoi wilka zabrania się wykonywanie prac związanych z położeniem gazociągu w okresach rozrodu,
 - 5) w zagospodarowaniu terenu 2.ZL uwzględnić ograniczenia wynikające z położenia na obszarze stanowiska archeologicznego Nr 33 zgodnie z oznaczeniami na rysunku planu, a w przypadku prowadzenia w ich rejonie jakichkolwiek prac ziemnych, należy zapewnić nadzór archeologiczny nad tymi robotami,
 - 6) dopuszcza się lokalizację sieci i urządzeń infrastruktury technicznej,
 - 7) w zagospodarowaniu terenów uwzględnić odległości od istniejących i projektowanych elementów infrastruktury technicznej.

§ 22. Dla terenów wód powierzchniowych, oznaczonych na rysunku planu symbolami WS, o powierzchni 1,9838 ha, w tym:

1. WS o powierzchni 0,0307 ha,
2. WS o powierzchni 0,0251 ha,
3. WS o powierzchni 0,0902 ha,
4. WS o powierzchni 0,1081 ha,
5. WS o powierzchni 0,0350 ha,
6. WS o powierzchni 0,0155 ha,
7. WS o powierzchni 0,0701 ha,
8. WS o powierzchni 0,1870 ha,

9. WS o powierzchni 0,0950 ha,
10. WS o powierzchni 1,0809 ha,
11. WS o powierzchni 0,1818 ha,
12. WS o powierzchni 0,0644 ha, ustala się następujące warunki zagospodarowania:
 - 1) dopuszcza się realizację przedsięwzięć związanych z gospodarką wodną, służących ochronie przeciwpowodziowej a także zabezpieczeniu brzegów przed erozją,
 - 2) dopuszcza się lokalizację sieci i urządzeń infrastruktury technicznej,
 - 3) dopuszcza się lokalizację gazociągów kopalnianych i gazociągu ekspedycyjnego,
 - 4) w zagospodarowaniu terenu uwzględnić odległości od istniejących i projektowanych elementów infrastruktury technicznej.

§ 23. Dla terenów dróg publicznych klasy Z, oznaczonych na rysunku planu symbolami 01.KD/Z, o powierzchni 0,2053 ha, ustala się następujące warunki zagospodarowania:

- 1) droga z jednostronnym chodnikiem o minimalnej szerokości 20,0 m w liniach rozgraniczających,
- 2) szerokość jezdni co najmniej 7,0 m,
- 3) dopuszcza się skrzyżowania z drogami wewnętrznymi,
- 4) dopuszcza się dostępność komunikacyjną terenów przyległych zjazdami indywidualnymi i publicznymi,
- 5) odprowadzenie wód deszczowych do rowów przydrożnych,
- 6) dopuszcza się lokalizację sieci i urządzeń infrastruktury technicznej,
- 7) w zagospodarowaniu terenu uwzględnić odległości od istniejących i projektowanych elementów infrastruktury technicznej.

§ 24. Dla terenów dróg publicznych klasy L, oznaczonych na rysunku planu symbolami KD/L, o powierzchni 6,1717 ha, w tym:

02. KD/L o powierzchni 5,8770 ha

03. KD/L o powierzchni 0,2947 ha ustala się następujące warunki zagospodarowania:

- 1) drogi z jednostronnymi chodnikami o minimalnej szerokości 12,0 m w liniach rozgraniczających,
- 2) szerokość jezdni co najmniej 6,0 m,
- 3) skrzyżowania z drogami wewnętrznymi jednopoziomowe,
- 4) dopuszcza się dostępność komunikacyjną przyległych terenów zjazdami indywidualnymi,
- 5) odprowadzenie wód deszczowych do rowów przydrożnych,
- 6) dopuszcza się lokalizację sieci i urządzeń infrastruktury technicznej,
- 7) dopuszcza się lokalizację gazociągu ekspedycyjnego,
- 8) w zagospodarowaniu terenu uwzględnić odległości od istniejących i projektowanych elementów infrastruktury technicznej.

§ 25. Dla terenów dróg wewnętrznych, oznaczonych na rysunku planu symbolami KDW, o powierzchni 4,1369 ha w tym:

04. KDW o powierzchni 0,3381 ha,

05. KDW o powierzchni 0,0236 ha,

06. KDW o powierzchni 0,0665 ha,

07. KDW o powierzchni 0,1883 ha,
08. KDW o powierzchni 0,0119 ha,
09. KDW o powierzchni 0,0152 ha,
010. KDW o powierzchni 0,0249 ha,
011. KDW o powierzchni 0,0317 ha,
012. KDW o powierzchni 0,0322 ha,
013. KDW o powierzchni 0,0465 ha,
014. KDW o powierzchni 0,0256 ha,
015. KDW o powierzchni 0,6435 ha,
016. KDW o powierzchni 0,4781 ha,
017. KDW o powierzchni 0,1356 ha,
018. KDW o powierzchni 0,2313 ha,
019. KDW o powierzchni 0,1304 ha,
020. KDW o powierzchni 1,5028 ha,
021. KDW o powierzchni 0,2107 ha, ustala się następujące warunki zagospodarowania:

- 1) drogi o szerokości w liniach rozgraniczających minimum 6,0 m,
- 2) szerokość jezdni minimum 5,0 m,
- 3) dopuszcza się lokalizację sieci i urządzeń infrastruktury technicznej,
- 4) dopuszcza się lokalizację gazociągów kopalnianych i gazociągu ekspedycyjnego,
- 5) w zagospodarowaniu terenu uwzględnić odległości od istniejących i projektowanych elementów infrastruktury technicznej.

§ 26. Dla terenów ciągów pieszo-jezdnych, oznaczonych na rysunku planu symbolami KDX, o powierzchni 0,0712 ha, w tym:

022. KDX o powierzchni 0,0131 ha,

023. KDX o powierzchni 0,0581 ha, ustala się następujące warunki zagospodarowania:

- 1) szerokość ciągów pieszo-jezdnych w liniach rozgraniczających minimum 5,0 m,
- 2) dopuszcza się lokalizację sieci i urządzeń infrastruktury technicznej,
- 3) dopuszcza się lokalizację gazociągów kopalnianych i gazociągu ekspedycyjnego,
- 4) w zagospodarowaniu terenu uwzględnić odległości od istniejących i projektowanych elementów infrastruktury technicznej.

III. PRZEPISY KOŃCOWE

§ 27. Do czasu realizacji ustaleń planu dopuszcza się dotychczasowy sposób użytkowania terenu.

§ 28. Ustala się stawkę służącą naliczaniu opłaty związanej ze wzrostem wartości nieruchomości w wyniku uchwalenia niniejszego planu w wysokościach:

- 5 % dla terenów oznaczonych symbolami R, RZ, ZL, WS,
- 10 % dla terenów oznaczonych symbolami KD/Z, KD/L, KDW, KDX,
- 15 % dla terenów oznaczonych symbolami MN, UK,

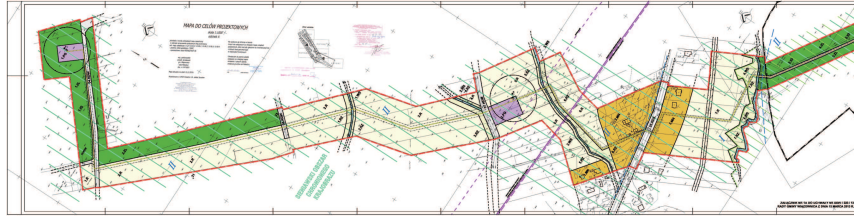
- 20 % dla terenów oznaczonych symbolami PG, IG.

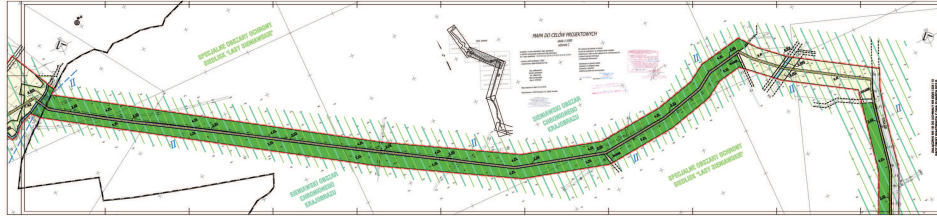
§ 29. Wykonanie uchwały zleca się Wójtowi Gminy Wiązownica.

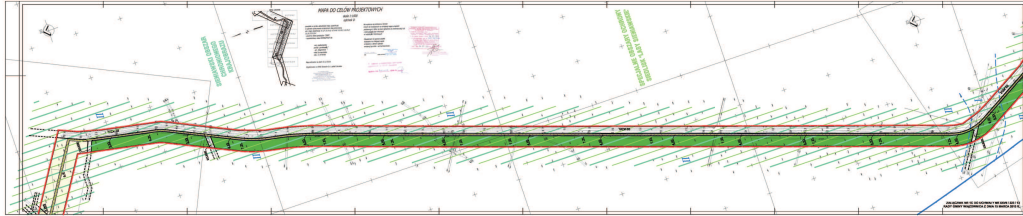
§ 30. Uchwała wchodzi w życie po upływie 14 dni od daty ogłoszenia w Dzienniku Urzędowym Województwa Podkarpackiego.

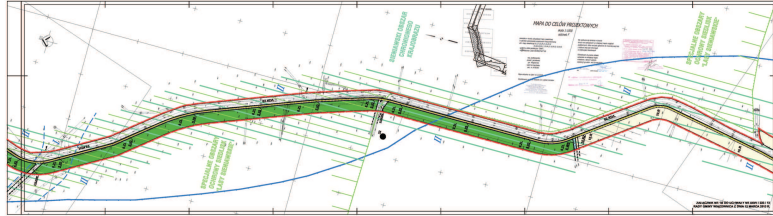
Załącznik Nr 1(1A,1B,1C,1D,1E,1F,1G,1H) do Uchwały Nr
XXVII/223/13
Rady Gminy Wiązownica
z dnia 15 marca 2013 r.

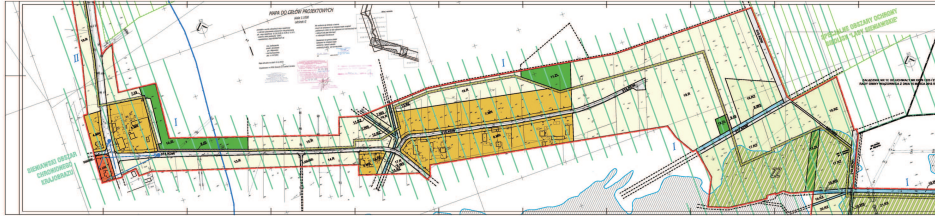
rysunek planu, stanowiący integralną część uchwały, sporządzony na mapach w skali 1:2000

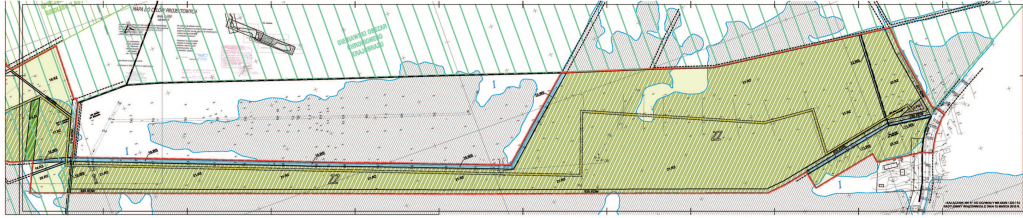
















**MIEJSCOWY PLAN ZAGOSPODAROWANIA PRZESTRZENNEGO TERENÓW ODWIERTÓW GAZOWYCH
MOŁODYCZ 1, MOŁODYCZ 3 POŁOŻONYCH W GMINIE WIĄZOWNICA WOJEWÓDZTWO PODKARPACKIE
SKALA 1:1000**

OZNACZENIA OBOWIĄZUJĄCE

OZNACZENIA OGÓLNE

	GRANICE TERENÓW OBJĘTYCH MIEJSCOWYM PLANEM ZAGOSPODAROWANIA PRZESTRZENNEGO
	LINIE ROZGRANICZAJĄCE TERENY O RÓŻNYM PRZEZNACZENIU LUB ZASADACH ZAGOSPODAROWANIA ŚCIŚLE OKREŚLONE
	NIEPRZEKRACZALNE LINIE ZABUDOWY OD DRÓG PUBLICZNYCH I WEWNĘTRZNYCH
	STREFA E 1 - E 2 - OCHRONY EKSPOZYCJI KOŚCIOŁA

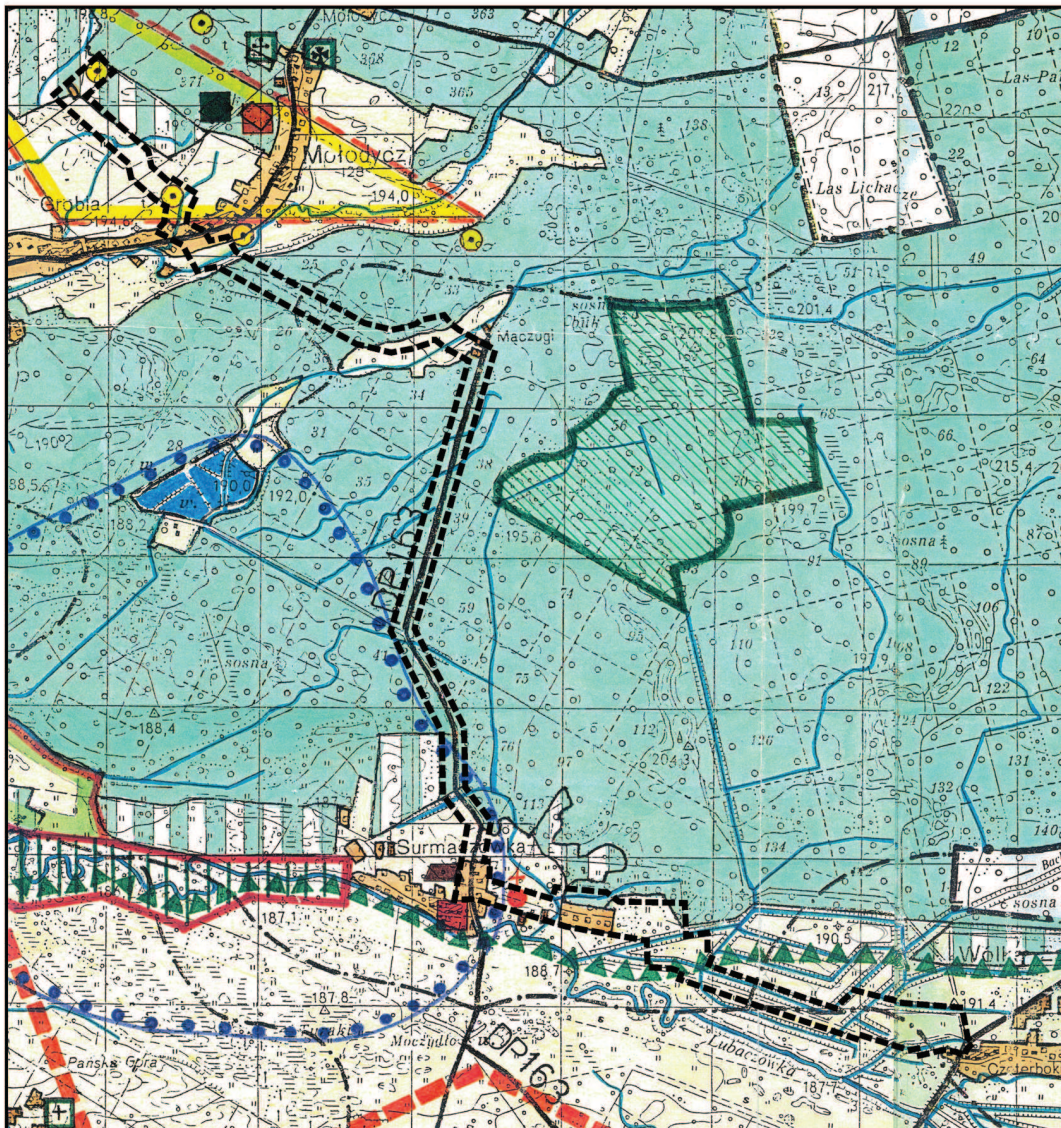
PRZEZNACZENIE TERENÓW

	TERENY ZABUDOWY MIESZKANIOWEJ JEDNORODZINNEJ
	TERENY USŁUG KULTURY
	TERENY ROLNICZE
	TERENY TRWAŁYCH UŻYTKÓW ZIELONYCH W TYM ZIELENI LĘGOWEJ
	TERENY GÓRNICZE
	TERENY INFRASTRUKTURY GAZOWEJ
	TERENY LASÓW
	TERENY WÓD POWIERZCHNIOWYCH
	TERENY DRÓG PUBLICZNYCH KLASY Z
	TERENY DRÓG PUBLICZNYCH KLASY L
	TERENY DRÓG WEWNĘTRZNYCH
	TERENY CIĄGÓW PIESZO-JEZDNYCH

OZNACZENIA INFORMACYJNE

	GRANICE ADMINISTRACYJNE SOLECTW GMINY WIĄZOWNICA
	LINIE ROZGRANICZAJĄCE TERENY O RÓŻNYM PRZEZNACZENIU LUB ZASADACH ZAGOSPODAROWANIA ORIENTACYJNE
	GRANICE OBSZARU GÓRNICZEGO MOŁODYCZ-1
	GRANICE TERENU GÓRNICZEGO MOŁODYCZ-1
	KONTUR ZŁOŻA GAZU ZIEMNEGO
	ODWIERTY GAZOWE MOŁODYCZ-1, MOŁODYCZ-3
	STREFA BEZPIECZEŃSTWA OD ODWIERTÓW GAZOWYCH
	ORIENTACYJNA TRASA GAZOCIĄGÓW WRAZ ZE STREFA KONTROLOWANA
	WODY PODZIEMNE ZWIĄZANE Z CZWARTORZĘDOWYMI OSADAMI RZECZNYMI
	WODY PODZIEMNE ZWIĄZANE Z OSADAMI PIASZCZYSTYMI CZWARTORZĘDOWYMI POCHODZENIA WODNOŁODOWCOWEGO
	ZASIĘG ZEWNĘTRZNEGO TERENU OCHRONY POŚREDNIEJ DLA UJĘCIA WÓD PODZIEMNYCH
	GRANICA SZCZEGÓLNEGO ZAGROŻENIA WODAMI POWODZIOWYMI Q 1% OD LUBACZÓWKI
	ZASIĘG OBSZARÓW SZCZEGÓLNEGO ZAGROŻENIA WODAMI POWODZIOWYMI Q 1%
	SINIAWSKI OBSZAR CHRONIONEGO KRAJOBRAZU
	SPECJALNE OBSZARY OCHRONY SIEDLISK "LASY SINIAWSKIE"
	STANOWISKA ARCHEOLOGICZNE

ZAŁĄCZNIK NR 1G DO UCHWAŁY NR XXVII / 223 / 13
RADY GMINY WIĄZOWNICA Z DNIA 15 MARCA 2013 R.



**ZAŁĄCZNIK NR 1H DO UCHWAŁY NR XXVII / 223 / 13
RADY GMINY WIĄZOWNICA Z DNIA 15 MARCA 2013 R.**

**KOPIA FRAGMENTU STUDIUM UWARUNKOŃ I KIERUNKÓW ZAGOSPODAROWANIA
PRZESTRZENNEGO GMINY WIĄZOWNICA WOJEWÓDZTWO PODKARPACKIE
Z NANIESIONYMI ORIENTACYJNYMI GRANICAMI
MIEJSCOWEGO PLANU ZAGOSPODAROWANIA PRZESTRZENNEGO
TERENÓW ODWIERTÓW GAZOWYCH MOŁODYCZ 1, MOŁODYCZ 3
POŁOŻONYCH W GMINIE WIĄZOWNICA WOJEWÓDZTWO PODKARPACKIE**

SKALA 1 : 25 000

Załącznik Nr 2 do Uchwały Nr XXVII/223/13
Rady Gminy Wiązownica
z dnia 15 marca 2013 r.

rozstrzygnięcie dotyczące sposobu realizacji inwestycji z zakresu infrastruktury technicznej, które należą do zadań własnych gminy oraz o zasadach ich finansowania, zgodnie z przepisami ustawy o finansach publicznych

Na podstawie art. 20 ustawy z dnia 27 marca 2003 r. o planowaniu i zagospodarowaniu przestrzennym (Dz.U. z 2003 r. Nr 80, poz. 717 z późn. zm.)

**Rada Gminy Wiązownica
postanawia, co następuje:**

przyjmuje się następujący sposób realizacji, zapisanych w planie inwestycji z zakresu infrastruktury technicznej, które należą do zadań własnych gminy oraz zasady ich finansowania:

- 1) zadania z zakresu infrastruktury technicznej realizowane będą przez Gminę Wiązownica, zgodnie z obowiązującymi przepisami prawa,
- 2) realizacja inwestycji należących do zadań własnych gminy finansowana będzie z budżetu, funduszy strukturalnych, funduszy ochrony środowiska, a także na podstawie porozumień z innymi podmiotami,
- 3) dopuszcza się zmianę sposobu finansowania w przypadku pozyskania funduszy z innych źródeł,
- 4) finansowanie inwestycji z zakresu infrastruktury technicznej, która należą do zadań własnych gminy, ujętych w planie podlega przepisom ustawy z dnia 30 czerwca 2005 r. o finansach publicznych (Dz.U. Nr 249, poz. 2104 z późn. zm.), przy czym wydatki inwestycyjne finansowane z budżetu muszą być ustalone w uchwale budżetowej.

Uzasadnienie

DO UCHWAŁY NR XXVII / 223 /13 RADY GMINY WIĄZOWNICA Z DNIA 15 MARCA 2013 ROKU W SPRAWIE UCHWALENIA MIEJSCOWEGO PLANU ZAGOSPODAROWANIA PRZESTRZENNEGO TERENÓW TERENÓW ODWIERTÓW GAZOWYCH MOŁODYCZ 1, MOŁODYCZ 3 POŁOŻONYCH W GMINIE WIĄZOWNICA WOJEWÓDZTWO PODKARPACKIE

Wniosek o przystąpienie do sporządzenia MIEJSCOWEGO PLANU ZAGOSPODAROWANIA PRZESTRZENNEGO TERENÓW ODWIERTÓW GAZOWYCH MOŁODYCZ 1, MOŁODYCZ 3 POŁOŻONYCH W GMINIE WIĄZOWNICA WOJEWÓDZTWO PODKARPACKIE złożyło do Wójta Gminy Wiązownica w 2010 r. Polskie Górnictwo Naftowe i Gazownictwo S.A. w Warszawie Oddział w Sanoku. Przedmiotowe tereny są położone częściowo w obszarach udokumentowanych złóż gazu ziemnego Mołodycz w obrębie obszaru górniczego ustanowionego decyzją Ministra Środowiska Nr 3/2009 z dnia 28 grudnia 2009 r.

Na przedmiotowym terenie brak jest obowiązującego miejscowego planu zagospodarowania przestrzennego i zgodnie z art. 10 ust. 2 pkt 8 ustawy z dnia 27 marca 2003 r. o planowaniu i zagospodarowaniu przestrzennym (Dz. U. z 2003 r. Nr 80, poz. 717) występuje obowiązek jego sporządzenia. Teren nie jest objęty zgodą na zmianę przeznaczenia gruntów rolnych i leśnych na cele nierolnicze i nieleśne uzyskaną przy sporządzaniu planu zagospodarowania przestrzennego Gminy Wiązownica, który utracił moc na podstawie art. 87 ust. 3 ustawy o planowaniu i zagospodarowaniu przestrzennym z 27 marca 2003 r. i taka zgoda dla części gruntów jest wymagana.

Po dokonaniu analizy zasadności w sprawie przystąpienia do sporządzenia MIEJSCOWEGO PLANU ZAGOSPODAROWANIA PRZESTRZENNEGO TERENÓW ODWIERTÓW GAZOWYCH MOŁODYCZ 1, MOŁODYCZ 3 POŁOŻONYCH W GMINIE WIĄZOWNICA WOJEWÓDZTWO PODKARPACKIE została podjęta UCHWAŁA NR LIII/408/10 Rady Gminy Wiązownica z dnia 10 listopada 2010 r.

Uchwałą objęto obszary o powierzchni około 100 ha niezbędne dla zagospodarowania odwiertów gazowych Mołodycz 1 oraz Mołodycz 3, terenów ośrodka zbioru gazu Mołodycz, gazociągów kopalnianych, gazociągu zdawczego od OZG do stacji pomiarowej Wólka Zapałowska oraz stacji pomiarowej Wólka Zapałowska, położonych w północno-wschodniej części Gminy Wiązownica.

Przystąpienie do sporządzania MIEJSCOWEGO PLANU ZAGOSPODAROWANIA PRZESTRZENNEGO TERENÓW ODWIERTÓW GAZOWYCH MOŁODYCZ 1, MOŁODYCZ 3 POŁOŻONYCH W GMINIE WIĄZOWNICA WOJEWÓDZTWO PODKARPACKIE nie wymagało zmiany Studium Uwarunkowań i Kierunków Zagospodarowania Przestrzennego Gminy Wiązownica uchwalonego Uchwałą Nr XVIII/119/99 Rady Gminy Wiązownica z dnia 29 grudnia 1999 r.

UCHWAŁĄ NR LIII/408/10 Rady Gminy Wiązownica z dnia 10 listopada 2010 r. nie objęto całego obszaru górniczego MOŁODYCZ – 1 o powierzchni około 312 ha, dla którego po wyznaczeniu tego obszaru w koncesji Ministra Środowiska Nr 3/2009 z dnia 28 grudnia 2009 r. powstał obowiązek sporządzenia miejscowego planu zagospodarowania, dlatego też, działając zgodnie z art. 53 ust. 6 ustawy z dnia 4 lutego 1994 r. Prawo geologiczne i górnicze (Dz. U. z 2005 r. Nr 228, poz. 1947 z późniejszymi zmianami), Rada Gminy Wiązownica Uchwałą Nr V/26/11 z dnia 28 stycznia 2011 r. odstąpiła od obowiązku sporządzenia miejscowego planu zagospodarowania przestrzennego dla części obszaru górniczego MOŁODYCZ – 1 o powierzchni 294 ha z uwagi na nieznaczące wpływy na środowisko.

Najniekorzystniejsze oddziaływanie przedsięwzięcia na środowisko występuje w okresie budowy inwestycji. Zajęte będą tereny pod realizację infrastruktury gazowej w terenach rolnych i leśnych w pasie o szerokości do 10 m na długości około 10 km dla całego przedsięwzięcia i na długości około 2 km w terenie górniczym MOŁODYCZ – 1. Wzdłuż pasa montażowego będzie przemieszczał się sprzęt transportowy. Spowoduje to pewne szkody w środowisku naturalnym jak hałas, zapylenie i zanieczyszczenie atmosfery spalinami. Wymagane jest przeprowadzenie rekultywacji gruntów.

Negatywne oddziaływanie na środowisko w trakcie wieloletniej eksploatacji złoża praktycznie nie występuje. Gazociąg nie wpływa na hydrosferę. Również oddziaływanie na glebę w fazie eksploatacji jest nieznaczące. Możliwości awarii są zminimalizowane przez użycie wysokiej jakości materiałów budowlanych z certyfikatami i aprobatami technicznymi oraz zapewnienia nadzoru w czasie wykonawstwa i eksploatacji. Dostęp do instalacji będzie monitorowany przez służby eksploatacyjne. Likwidacja inwestycji może spowodować szkody w środowisku naturalnym jak hałas, zapylenie i zanieczyszczenie atmosfery spalinami oraz nagromadzenie

odpadów z drewna, szkła, metali i odpadów podobnych do komunalnych. Większość odpadów przewidziana jest do recyklingu.

Dodatkowe argumenty za odstąpieniem od obowiązku sporządzenia miejscowego planu zagospodarowania przestrzennego dla części obszaru górniczego MOŁODYCZ – 1 wynikają z lokalizacji terenów inwestycji. Tereny położone w granicach obszaru górniczego MOŁODYCZ – 1 stanowią rolniczą przestrzeń produkcyjną, niewielką część powierzchni stanowią lasy oraz tereny zabudowane (kilkanaście zagród na terenie o powierzchni 10 ha). Odstąpiono od obowiązku sporządzenia miejscowego planu zagospodarowania przestrzennego dla części obszaru górniczego MOŁODYCZ – 1 o powierzchni 294 ha również z uwagi na brak celowości sporządzania planu miejscowego dla terenów rolniczej przestrzeni produkcyjnej.

MIEJSCOWY PLAN ZAGOSPODAROWANIA PRZESTRZENNEGO TERENÓW ODWIERTÓW GAZOWYCH MOŁODYCZ 1, MOŁODYCZ 3 POŁOŻONYCH W GMINIE WIĄZOWNICA WOJEWÓDZTWO PODKARPACKIE obejmuje obszary o powierzchni 102,8555 ha niezbędne dla zagospodarowania odwiertów gazowych Mołodycz 1 oraz Mołodycz 3, terenów ośrodka zbioru gazu Mołodycz, gazociągów kopalnianych, gazociągu zdawczego od OZG do stacji pomiarowej Wólka Zapalowska oraz stacji pomiarowej Wólka Zapalowska, położonych w północno-wschodniej części Gminy Wiązownica,.

Plan miejscowy obejmie zarówno grunty stanowiące własność Skarbu Państwa oraz własność osób fizycznych. Projektowane gazociągi przebiegać będą przez obszary użytków rolnych i tereny leśne. Trasa przez tereny rolne jest projektowana wzdłuż dróg polnych. Trasa przez tereny leśne projektowana jest w istniejących przecinkach leśnych, duktami leśnymi lub wzdłuż dróg. Konieczna będzie jednak wycinka drzew na terenach lasów państwowych i prywatnych. W planie miejscowym nastąpi ustalenie przeznaczenia terenów i zasad ich zagospodarowania.

Projekt MIEJSCOWEGO PLANU ZAGOSPODAROWANIA PRZESTRZENNEGO TERENÓW ODWIERTÓW GAZOWYCH MOŁODYCZ 1, MOŁODYCZ 3 POŁOŻONYCH W GMINIE WIĄZOWNICA WOJEWÓDZTWO PODKARPACKIE uzyskał 12 grudnia 2011 r. pozytywną opinię Gminnej Komisji Urbanistyczno-Architektonicznej w Żurawicy, został zaopiniowany oraz uzgodniony przez wszystkie organy i instytucje wymienione w ustawie o planowaniu i zagospodarowaniu przestrzennym z dnia 27 marca 2003 r. (Dz.U. z 12 czerwca 2012 r. poz. 647 z późniejszymi zmianami).

Grunty objęte MIEJSCOWYM PLANEM ZAGOSPODAROWANIA PRZESTRZENNEGO TERENÓW ODWIERTÓW GAZOWYCH MOŁODYCZ 1, MOŁODYCZ 3 POŁOŻONYCH W GMINIE WIĄZOWNICA WOJEWÓDZTWO PODKARPACKIE uzyskały zgodę na zmianę przeznaczenia gruntów leśnych na cele nieleśne na podstawie decyzji:

1. Ministra Ochrony Środowiska znak ZS-W-2120-12-2/2013 z dnia 22 lutego 2013 r. na przeznaczenie na cele nieleśne 2,5665 ha gruntów leśnych Skarbu Państwa w zarządzie PGL Lasy Państwowe Nadleśnictwo Jarosław,

2. Marszałka Województwa Podkarpackiego GG.I.7151.69.2012.MP z dnia 27 grudnia 2012 r. na przeznaczenie na cele nieleśne 0,4391 ha gruntów leśnych stanowiących własność Gminy Wiązownica oraz własność osób fizycznych, położonych w miejscowościach Mołodycz i Surmaczówka Gmina Wiązownica.

Grunty rolne klas IV, V i VI, pozostające w użytkowaniu rolniczym lub nietworzące kompleksów oraz grunty zainwestowane i grunty wyłączone z produkcji rolnej, nie wymagały zgody na zmianę przeznaczenia.

Projekt MIEJSCOWEGO PLANU ZAGOSPODAROWANIA PRZESTRZENNEGO TERENÓW ODWIERTÓW GAZOWYCH MOŁODYCZ 1, MOŁODYCZ 3 POŁOŻONYCH W GMINIE WIĄZOWNICA WOJEWÓDZTWO PODKARPACKIE został wyłożony wraz z prognozą oddziaływania na środowisko do publicznego wglądu w Urzędzie Gminy Wiązownica od dnia 18 lipca 2012 roku do dnia 9 sierpnia 2012 roku. W trakcie wyłożenia nie wpłynęły żadne uwagi.

Uchwalenie MIEJSCOWEGO PLANU ZAGOSPODAROWANIA PRZESTRZENNEGO TERENÓW ODWIERTÓW GAZOWYCH MOŁODYCZ 1, MOŁODYCZ 3 POŁOŻONYCH W GMINIE WIĄZOWNICA WOJEWÓDZTWO PODKARPACKIE spowoduje określone skutki finansowe dla gminy. Prognoza skutków finansowych uchwalenia planu miejscowego określiła wpływ ustaleń planu miejscowego na dochody własne i wydatki gminy, w tym wpływy z tytułu podatków oraz wpływy z tytułu opłaty eksploatacyjnej w wysokości 413 301,30 zł. Nie przewiduje się znacznych wpływów z tytułu wzrostu wartości nieruchomości jak również wpływów ze sprzedaży działek własnych gminy w wyniku uchwalenia planu

W wyniku zawartego porozumienia pomiędzy Gminą Wiązownica a PGNiG S.A. w Warszawie Oddział w Sanoku koszty sporządzenia planu oraz ewentualnych odszkodowań dla właścicieli nieruchomości za uniemożliwienie korzystania z nieruchomości w sposób zgodny z dotychczasowym przeznaczeniem, wydatki na infrastrukturę techniczną wynikającą z zadań własnych gminy w wyniku uchwalenia planu będą w całości poniesione przez Inwestora.

Aktywizacja terenu leży w interesie gminy. W wyniku dokonanej analizy uznaje się potrzebę i zasadność uchwalenia MIEJSCOWEGO PLANU ZAGOSPODAROWANIA PRZESTRZENNEGO TERENÓW ODWIERTÓW GAZOWYCH MOŁODYCZ 1, MOŁODYCZ 3 POŁOŻONYCH W GMINIE WIĄZOWNICA WOJEWÓDZTWO PODKARPACKIE

**UCHWAŁA NR XXVII/224/13
RADY GMINY WIĄZOWNICA**

z dnia 15 marca 2013 r.

w sprawie wydzierżawienia nieruchomości gminnych na kolejny okres 3 lat.

Na podstawie art.18 ust.1 ustawy z dnia 8 marca 1990r o samorządzie gminnym / tj. Dz. U. z 2001r Nr 142 poz. 1591 z późniejszymi zmianami/ oraz art. 13 ust.1 i art. 37 ust.4 ustawy z dnia 21 sierpnia 1997r. o gospodarce nieruchomościami / tj. z 2004r. Dz. U. Nr. 261 poz. 2603/ Rada Gminy Wiązownica uchwała co następuje:

§ 1. Wyraża zgodę na wydzierżawienie nieruchomości gminnych położonych w miejscowości **Ryszkowa Wola** oznaczonych w ewidencji gruntów jako działka nr **435/3** o pow. 1,04 ha, nr **438** o pow. 0,14 ha, nr **551** o pow. 0,93 ha na okres kolejnych 3 lat dotychczasowym dzierżawcom, z którymi była zawarta umowa oraz jeżeli przedmiotem umowy będzie ta sama działka.

§ 2. Wykonanie uchwały powierza się Wójtowi Gminy Wiązownica.

§ 3. Nadzór nad jej wykonaniem powierza się Komisji Budżetowo-Gospodarczej Rady Gminy.

§ 4. Uchwała wchodzi w życie z dniem podjęcia.

**UCHWAŁA NR XXVII/226/2013
RADY GMINY WIĄZOWNICA**

z dnia 15 marca 2013 r.

w sprawie przystąpienia Gminy Wiązownica do realizacji projektu pn. „Czas na aktywność w gminie Wiązownica” w ramach Poddziałania 7.1.1 Programu Operacyjnego Kapitał Ludzki.

Na podstawie art. 18 ust. 2 pkt 15 ustawy z dnia 8 marca 1990 roku o samorządzie gminnym (Dz. U. z 2001 roku nr 142, poz. 159, z późn. zm.) w związku z art. 110 ustawy z dnia 12 marca 2004 roku o pomocy społecznej (Dz. U. z 2009 roku nr 175, poz. 1362 z późn. zm.), Programem Operacyjnym Kapitał Ludzki przyjętym decyzją nr K (2007) 4547 z dnia 28 września 2007 roku Komisji Europejskiej oraz przyjętym przez Wojewódzki Urząd Pracy w Rzeszowie Planem Działania

uchwała się, co następuje:

§ 1. Wyraża się zgodę na realizację projektu pn. „Czas na aktywność w gminie Wiązownica” w latach 2013 – 2015 w ramach Poddziałania 7.1.1 Działania 7.1 Priorytetu VII - Promocja integracji Społecznej Programu Operacyjnego Kapitał Ludzki.

§ 2. Gmina Wiązownica zobowiązuje się do wniesienia wymagalnego wkładu własnego w wysokości 10,5% wartości projektu.

§ 3. Środki finansowe, o których mowa w § 2 niniejszej uchwały zostaną przez Gminę Wiązownica zabezpieczone pod warunkiem uzyskania dotacji na realizację projektu „Czas na aktywność w Gminie Wiązownica” w latach 2013 – 2015 ze środków Programu Operacyjnego Kapitał Ludzki .

§ 4. Wykonanie uchwały powierza się Wójtowi Gminy Wiązownica.

§ 5. Uchwała wchodzi w życie z dniem 1 stycznia 2013r.

**UCHWAŁA NR XXVII/227/13
RADY GMINY WIĄZOWNICA**

z dnia 15 marca 2013 r.

**w sprawie wyboru metody ustalenia opłaty za gospodarowanie
odpadami komunalnymi oraz ustalenia wysokości tej opłaty**

Na podstawie art. 18 ust. 2 pkt. 15, art. 40 ust. 1 oraz art. 41 ust. 1 ustawy z 8 marca 1990r. o samorządzie gminnym (Dz. U. z 2001 r. Nr 142, poz. 1591 z późn. zm.) oraz art. 6k ust. 1 pkt. 1, ust. 3 i ust 4 ustawy z 13 września 1996 r. o utrzymaniu czystości i porządku w gminach (Dz. U. z 2012 r. poz. 391 z późn. zm.) Rada Gminy Wiązownica uchwala, co następuje:

§ 1. Dokonuje się wyboru metody ustalenia opłaty za gospodarowanie odpadami komunalnymi w następujący sposób:

- 1) w przypadku nieruchomości, na której zamieszkuje do 6 osób opłata za gospodarowanie odpadami komunalnymi stanowi iloczyn liczby mieszkańców zamieszkujących daną nieruchomość oraz stawki opłaty ustalonej w §2 pkt 1 lub 2,
- 2) w przypadku nieruchomości na której zamieszkuje powyżej 6 osób opłata będzie naliczana od gospodarstwa domowego według stawki ustalonej w §2 w pkt. 3 lub 4.

§ 2. Ustala się stawkę opłaty za gospodarowanie odpadami komunalnymi w wysokości:

- 1) 10zł miesięcznie od osoby zamieszkującej daną nieruchomość, jeżeli odpady komunalne nie są zbierane selektywnie,
- 2) 5zł miesięcznie od osoby zamieszkującej daną nieruchomość w przypadku, gdy odpady komunalne są zbierane w sposób selektywny,
- 3) 60zł miesięcznie od gospodarstwa domowego w którym zamieszkuje powyżej 6 osób jeżeli odpady komunalne nie są zbierane selektywnie,
- 4) 30zł miesięcznie od gospodarstwa domowego w którym zamieszkuje powyżej 6 osób gdy odpady komunalne są zbierane w sposób selektywny.

§ 3. Wykonanie uchwały powierza się Wójtowi Gminy Wiązownica.

§ 4. Traci moc Uchwała nr XXV/201/12 Rady Gminy Wiązownica z dnia 21 grudnia 2012r. w sprawie wyboru metody ustalenia opłaty za gospodarowanie odpadami komunalnymi oraz ustalenia wysokości tej opłaty.

§ 5. Uchwała wchodzi w życie po upływie 14 dni od dnia jej ogłoszenia w Dzienniku Urzędowym Województwa Podkarpackiego z mocą obowiązywania od 1 lipca 2013 roku.

**UCHWAŁA NR XXVII/228/13
RADY GMINY WIĄZOWNICA**

z dnia 15 marca 2013 r.

**w sprawie programu opieki nad zwierzętami bezdomnymi oraz zapobiegania bezdomności zwierząt na
terenie Gminy Wiązownica w 2013 roku**

Na podstawie art. 18 ust. 2 pkt. 15 ustawy z dnia 8 marca 1990r. o samorządzie gminnym (Dz. U. z 2001 r. Nr 142, poz.1591, ze zm.) i art. 11a ustawy z dnia 21 sierpnia 1997r. o ochronie zwierząt (Dz. U. z 2003 r. Nr 106, poz. 1002, ze zm.) uchwala się, co następuje:

§ 1. Przyjmuje się program opieki nad zwierzętami bezdomnymi oraz zapobiegania bezdomności zwierząt na terenie Gminy Wiązownica na rok 2013, określony w załączniku nr 1 do uchwały.

§ 2. Wykonanie uchwały powierza się Wójtowi Gminy Wiązownica.

§ 3. Uchwała wchodzi w życie po upływie 14 dni od dnia ogłoszenia w Dzienniku Urzędowym Województwa Podkarpackiego.

Program opieki nad zwierzętami bezdomnymi oraz zapobiegania bezdomności zwierząt na terenie Wiązownica na rok 2013

Podstawą prawną podjęcia przez Radę Gminy Wiązownica uchwały w sprawie „Programu opieki nad zwierzętami bezdomnymi oraz zapobiegania bezdomności zwierząt na terenie Gminy Wiązownica na rok 2013”, jest art. 11a ustawy z dnia 21 sierpnia 1997r. o ochronie zwierząt (Dz. U. z 2003r. Nr 106, poz. 1002 ze zm.).

Program ma zastosowanie do wszystkich zwierząt domowych w szczególności psów i kotów, w tym kotów wolno żyjących oraz zwierząt gospodarskich.

Rozdział 1. POSTANOWIENIA OGÓLNE

§ 1. Celem wprowadzenia programu jest zapobieganie bezdomności zwierząt na terenie Gminy Wiązownica oraz opieka nad zwierzętami bezdomnymi, a w szczególności realizacja zadań określonych w art. 11a ust. 2 ustawy o ochronie zwierząt, a także edukacja mieszkańców Gminy w zakresie opieki nad zwierzętami.

§ 2. Ilekroć w uchwale jest mowa o:

- 1) **gminie** – należy przez to rozumieć Gminę Wiązownica;
- 2) **przylulisku** – należy przez to rozumieć miejsce czasowego pobytu zwierząt niebędące schroniskiem, w którym zapewnione są właściwe warunki bytowania zwierząt w rozumieniu ustawy o ochronie zwierząt;
- 3) **programie**, należy przez to rozumieć Program opieki nad zwierzętami bezdomnymi oraz zapobiegania bezdomności zwierząt na terenie Gminy Wiązownica w 2013 roku;
- 4) **zwierzętach bezdomnych**, należy przez to rozumieć zwierzęta domowe lub gospodarskie, które uciekły, zabłąkały się lub zostały porzucone przez człowieka, a nie ma możliwości ustalenia ich właściciela lub innej osoby, pod której opieką trwale dotąd pozostawały;
- 5) **zwierzętach domowych**, należy przez to rozumieć zwierzęta tradycyjnie przebywające wraz z człowiekiem w jego domu lub odpowiednim pomieszczeniu, utrzymywane przez człowieka w charakterze jego towarzysza;
- 6) **kotach wolno żyjących**, należy przez to rozumieć koty urodzone lub żyjące na wolności (żyjące w otoczeniu człowieka w stanie dzikim).

§ 3. Koordynatorem Programu jest Wójt Gminy Wiązownica.

Rozdział 2. REALIZACJA ZADAŃ

§ 4. Zapewnienie opieki bezdomnym zwierzętom domowym z terenu Gminy Wiązownica realizują:

- 1) przylulisko miejsce czasowego pobytu zwierząt niebędące schroniskiem, w którym zapewnione są właściwe warunki bytowania zwierząt w rozumieniu ustawy o ochronie zwierząt;
- 2) zakład Gospodarki Komunalnej w Wiązownicy poprzez wyłapywanie oraz umieszczenie zwierząt w przylulisku;
- 3) schronisko, poprzez przyjmowanie zwierząt bezdomnych, po uprzednim uzgodnieniu z Wójtem Gminy Wiązownica.

§ 5. Opieka nad wolno żyjącymi kotami obejmuje:

- 1) ustalenie miejsc, w których przebywają koty wolno żyjące;

2) zapewnienie ich dokarmiania.

§ 6. Odławianie bezdomnych zwierząt.

1. Odławianiu podlegają zwierzęta domowe i gospodarskie, które uciekły, zabłąkały się lub zostały porzucone przez człowieka, a nie istnieje możliwość ustalenia właściciela lub innej osoby, pod której opieką zwierzę dotąd pozostawało.

2. Wyłapywanie zwierząt bezdomnych będzie prowadzone za pomocą specjalistycznego sprzętu, przeznaczonego do wyłapywania zwierząt, który nie będzie stwarzał zagrożenia dla życia i zdrowia wyłapanych zwierząt oraz nie będzie zadawał im cierpienia.

§ 7. Obligatoryjna sterylizacja albo kastracja zwierząt w schronisku.

1. Zabiegi sterylizacji albo kastracji mogą być przeprowadzone tylko przez lekarza weterynarii.

2. Zabiegom, sterylizacji lub kastracji nie podlegają:

- a) zwierzęta, u których istnieją przeciwwskazania do wykonania tych zabiegów z uwagi na stan zdrowia lub wiek;
- b) zwierzęta w okresie 14 dni od umieszczenia ich w przytulisku lub schronisku z uwagi na możliwość zgłoszenia się właściciela lub opiekuna.

§ 8. Poszukiwanie właścicieli dla bezdomnych zwierząt poprzez:

- 1) prowadzenie akcji adopcyjnej bezdomnych zwierząt z terenu Gminy, umieszczenie zdjęć i informacji dotyczących wyłapanych zwierząt na stronie internetowej Urzędu Gminy Wiązownica www.wiazownica.com oraz na tablicach ogłoszeń w poszczególnych miejscowościach;
- 2) prowadzenie akcji edukacyjnych, zachęcających do zaopiekowania się bezdomnym psem lub kotem.

§ 9. Usypianie ślepych miotów.

1. Zabieg usypiania ślepych miotów wykonuje lekarz weterynarii.

2. Uśpieniu mogą podlegać wyłącznie zwierzęta, które są jeszcze ślepe i nie ma możliwości znalezienia dla nich właścicieli.

§ 10. Wskazanie gospodarstwa rolnego w celu zapewnienie miejsca dla zwierząt gospodarskich.

Na gospodarstwo rolne zapewniające miejsce dla zwierząt gospodarskich w 2013r. na terenie gminy Wiązownica wskazuje się gospodarstwo Pana Macieja Trzęsowskiego, położone w miejscowości Zapałów.

§ 11. Zapewnienie całodobowej opieki weterynaryjnej w przypadku zdarzeń drogowych z udziałem zwierząt.

Całodobowa opieka weterynaryjna w przypadkach zdarzeń drogowych z udziałem zwierząt, na terenie gminy Wiązownica będzie realizowana przez Lecznice dla zwierząt „US-Wet” Grzegorza Gudza, Szówsko ul Chmielowskiego 3, 37-500 Jarosław.

Rozdział 3. EDUKACJA MIESZKAŃCÓW

W ramach programu realizowane będą następujące działania o charakterze edukacyjno – informacyjnym:

- propagowanie odpowiedzialnej i właściwej opieki nad zwierzętami oraz ich humanitarnego traktowania,
- propagowanie adopcji zwierząt bezdomnych,
- zachęcanie nauczycieli w szkołach i przedszkolach do wygłaszania prelekcji na temat właściwej opieki na zwierzętami oraz ich właściwego traktowania,
- propagowanie sterylizacji i kastracji psów i kotów.

Rozdział 4. FINANSOWANIE PROGRAMU

Na realizację zadań przewidzianych w programie opieki nad zwierzętami bezdomnymi oraz zapobiegania bezdomności zwierząt na terenie Wiązownica na rok 2013 planuje się kwotę – 8000,00zł.