

ZARZĄDZENIE Nr 55/10

Wójta Gminy Wiązownica
z dnia 1 lipca 2010 r.

W sprawie: ogłoszenia wykazu nieruchomości przeznaczonych do sprzedaży.

Na podstawie art.30 ust. 2 pkt.3 ustawy z dnia 8 marca 1990r. o samorządzie gminnym (t.j. Dz.U. z 2001 r. Nr 142 poz.1591 z późniejszymi zmianami) oraz art.35 ust..1 i 2 ustawy z dnia 21 sierpnia 1997 r. o gospodarce nieruchomościami (t.j. z 2004 r. Dz.U. Nr 261 poz. 2603 z późniejszymi zmianami) Wójt Gminy Wiązownica postanawia:

§ 1

Ogłosić wykaz nieruchomości gruntowych, niezabudowanych, przeznaczonych do sprzedaży w drodze przetargu nieograniczonego , położonych w miejscowości **SZÓWSKO** stanowiący załącznik Nr 1 do niniejszego zarządzenia.

§ 2

Ogłosić wykaz nieruchomości dla lokalu mieszkalnego znajdującego się w budynku Ośrodka Zdrowia w miejscowości **RADAWA** przeznaczonego do sprzedaży w drodze przetargu nieograniczonego, stanowiący załącznik Nr 2 do niniejszego zarządzenia

§ 3

Zarządzenie wchodzi w życie z dniem podpisania.

WÓJT
Marian Jerzy Ryznar

OGŁOSZENIE

Wójta Gminy Wiązownica

W sprawie: wykazu nieruchomości przeznaczonych do sprzedaży

Na podstawie art.30 ust 2 pkt 3 ustawy z dnia 8 marca 1990 r. o samorządzie gminnym (t.j. Dz.U. z 2001 r. Nr 142 poz. 1591 z późniejszymi zmianami) oraz art.35 ust. 1 i 2 ustawy z dnia 21 sierpnia 1997 r. o gospodarce nieruchomościami (t.j. z 2004 r. Dz. U. Nr 261 poz. 2603 z późniejszymi zmianami) Wójt Gminy Wiązownica ogłasza co następuje:
z gminnego zasobu nieruchomości przeznaczone zostały do sprzedaży w drodze przetargu nieograniczonego następujące nieruchomości gruntowe niezabudowane, położone w obrębie **SZÓWSKO**

Lp.	Nr działki	Pow. (ha)	Numer KW	Przeznaczenie nieruchomości i sposób jej zagospodarowania	Opis nieruchomości	Cena Nieruchomości -ości PLN	Uwagi
1.	98	0,29	45166	Teren obejmujący działkę nr 98 nie posiada aktualnego planu zagospodarowania przestrzennego. Zgodnie ze Studium Uwarunkowań i Kierunków Zagospodarowania Przestrzennego znajduje się w konturze – obszary istniejącego zagospodarowania rekreacyjnego predysponowane do rozwoju funkcji wypoczynkowej	Działka położona w bezpośrednim sąsiedztwie zbiorników wodnych, mająca dostęp do drogi gminnej, nie uzbrojona w media. Posiada walory rekreacyjne na które wpływ mają takie czynniki jak : krajobraz, otaczająca nieruchomość przyroda dostępność do wody i obszarów zadrzewionych na brzegach zbiorników wodnych z panującą strefą ciszy wpływającej korzystnie na samopoczucie korzystających z tego miejsca.	40 200,00 + VAT	
2.	116	0,37	45166	Teren obejmujący działkę nr 116 nie posiada aktualnego planu zagospodarowania przestrzennego. Zgodnie ze Studium Uwarunkowań i Kierunków Zagospodarowania Przestrzennego znajduje się w konturze – obszary istniejącego zagospodarowania rekreacyjnego predysponowane do rozwoju funkcji wypoczynkowej	Kształt działki nieforemny, nie użytkowana o granicach zatartych której część tworzy zbiornik wodny, mająca dostęp do drogi gminnej, nie uzbrojona w media. Posiada walory rekreacyjne na które wpływ mają takie czynniki jak : krajobraz, otaczająca nieruchomość przyroda dostępność do wody i obszarów zadrzewionych na brzegach zbiorników wodnych z panującą strefą ciszy wpływającej korzystnie na samopoczucie korzystających z tego miejsca.	51 100,00 + VAT	

3.	122	1,19	45166	Teren obejmujący działkę nr 122 nie posiada aktualnego planu zagospodarowania przestrzennego. Zgodnie ze Studium Uwarunkowań i Kierunków Zagospodarowania Przestrzennego znajduje się w konturze – obszary istniejącego zagospodarowania rekreacyjnego predysponowane do rozwoju funkcji wypoczynkowej	Kształt działki nieforemny, nie użytkowana o granicach zatartych której część tworzy zbiornik wodny, mająca dostęp do drogi gminnej, nie uzbrojona w media. Posiada walory rekreacyjne na które wpływ mają takie czynniki jak : krajobraz, otaczająca nieruchomość przyroda dostępność do wody i obszarów zadrzewionych na brzegach zbiorników wodnych z panującą strefą ciszy wpływającej korzystnie na samopoczucie korzystających z tego miejsca.	162 800,00 + VAT
4.	124	0,53	45166	Teren obejmujący działkę nr 124 nie posiada aktualnego planu zagospodarowania przestrzennego. Zgodnie ze Studium Uwarunkowań i Kierunków Zagospodarowania Przestrzennego znajduje się w konturze – obszary istniejącego zagospodarowania rekreacyjnego predysponowane do rozwoju funkcji wypoczynkowej	Kształt działki foremny, nie użytkowana o granicach zatartych której część tworzy zbiornik wodny, mająca dostęp do drogi gminnej, nie uzbrojona w media. Posiada walory rekreacyjne na które wpływ mają takie czynniki jak : krajobraz, otaczająca nieruchomość przyroda dostępność do wody i obszarów zadrzewionych na brzegach zbiorników wodnych z panującą strefą ciszy wpływającej korzystnie na samopoczucie korzystających z tego miejsca.	72 900,00 + VAT
5.	125	0,50	45166	Teren obejmujący działkę nr 125 nie posiada aktualnego planu zagospodarowania przestrzennego. Zgodnie ze Studium Uwarunkowań i Kierunków Zagospodarowania Przestrzennego znajduje się w konturze – obszary istniejącego zagospodarowania rekreacyjnego predysponowane do rozwoju funkcji wypoczynkowej	Kształt działki foremny, nie użytkowana o granicach zatartych której część tworzy zbiornik wodny, mająca dostęp do drogi gminnej, nie uzbrojona w media. Posiada walory rekreacyjne na które wpływ mają takie czynniki jak : krajobraz, otaczająca nieruchomość przyroda dostępność do wody i obszarów zadrzewionych na brzegach zbiorników wodnych z panującą strefą ciszy wpływającej korzystnie na samopoczucie korzystających z tego miejsca.	68 800,00 + VAT
6.	127	1,21	45166	Teren obejmujący działkę nr 127 nie posiada aktualnego planu zagospodarowania przestrzennego. Zgodnie ze Studium Uwarunkowań i Kierunków Zagospodarowania Przestrzennego znajduje się w konturze – obszary istniejącego zagospodarowania rekreacyjnego predysponowane do rozwoju funkcji wypoczynkowej	Kształt działki foremny, nie użytkowana o granicach zatartych której część tworzy zbiornik wodny, mająca dostęp do drogi gminnej, nie uzbrojona w media. Posiada walory rekreacyjne na które wpływ mają takie czynniki jak : krajobraz, otaczająca nieruchomość przyroda dostępność do wody i obszarów zadrzewionych na brzegach zbiorników wodnych z panującą strefą ciszy wpływającej korzystnie na samopoczucie korzystających z tego miejsca.	165 600,00 + VAT

7.	130	2,59	45164	Teren obejmujący działkę nr 130 nie posiada aktualnego planu zagospodarowania przestrzennego. Zgodnie ze Studium Uwarunkowań i Kierunków Zagospodarowania Przestrzennego znajduje się w konturze – obszary istniejącego zagospodarowania rekreacyjnego predysponowane do rozwoju funkcji wypoczynkowej	Kształt działki foremny, nie użytkowana o granicach zatartych której część tworzy zbiornik wodny, mająca dostęp do drogi gminnej, nie uzbrojona w media. Posiada walory rekreacyjne na które wpływ mają takie czynniki jak : krajobraz, otaczająca nieruchomość przyroda dostępność do wody i obszarów zadrzewionych na brzegach zbiorników wodnych z panującą strefą ciszy wpływającej korzystnie na samopoczucie korzystających z tego miejsca.	353 700,00 + VAT	
8.	144	0,12	45164	Teren obejmujący działkę nr 144 nie posiada aktualnego planu zagospodarowania przestrzennego. Zgodnie ze Studium Uwarunkowań i Kierunków Zagospodarowania Przestrzennego znajduje się w konturze – obszary istniejącego zagospodarowania rekreacyjnego predysponowane do rozwoju funkcji wypoczynkowej	Kształt działki foremny, nie użytkowana o granicach zatartych, położona w bezpośrednim sąsiedztwie zbiorników wodnych, mająca dostęp do drogi gminnej, nie uzbrojona w media. Posiada walory rekreacyjne na które wpływ mają takie czynniki jak : krajobraz, otaczająca nieruchomość przyroda dostępność do wody i obszarów zadrzewionych na brzegach zbiorników wodnych z panującą strefą ciszy wpływającej korzystnie na samopoczucie korzystających z tego miejsca.	17 000,00 + VAT	
9.	145/2	0,98	45166	Teren obejmujący działkę nr 145/2 nie posiada aktualnego planu zagospodarowania przestrzennego. Zgodnie ze Studium Uwarunkowań i Kierunków Zagospodarowania Przestrzennego znajduje się w konturze – obszary istniejącego zagospodarowania rekreacyjnego predysponowane do rozwoju funkcji wypoczynkowej	Kształt działki foremny, nie użytkowana o granicach zatartych której część tworzy zbiornik wodny, mająca dostęp do drogi gminnej, nie uzbrojona w media. Posiada walory rekreacyjne na które wpływ mają takie czynniki jak : krajobraz, otaczająca nieruchomość przyroda dostępność do wody i obszarów zadrzewionych na brzegach zbiorników wodnych z panującą strefą ciszy wpływającej korzystnie na samopoczucie korzystających z tego miejsca.	134 200,00 + VAT	
10.	146	0,28	45166	Teren obejmujący działkę nr 146 nie posiada aktualnego planu zagospodarowania przestrzennego. Zgodnie ze Studium Uwarunkowań i Kierunków Zagospodarowania Przestrzennego znajduje się w konturze – obszary istniejącego zagospodarowania rekreacyjnego predysponowane do rozwoju funkcji wypoczynkowej	Kształt działki foremny, nie użytkowana o granicach zatartych której część tworzy zbiornik wodny, mająca dostęp do drogi gminnej, nie uzbrojona w media. Posiada walory rekreacyjne na które wpływ mają takie czynniki jak : krajobraz, otaczająca nieruchomość przyroda dostępność do wody i obszarów zadrzewionych na brzegach zbiorników wodnych z panującą strefą ciszy wpływającej korzystnie na samopoczucie korzystających z tego miejsca.	38 800,00 + VAT	
11.	154	1,04	45166	Teren obejmujący działkę nr 154 nie posiada aktualnego planu zagospodarowania	Kształt działki nieforemny, nie użytkowana o granicach zatartych której część tworzy zbiornik wodny, mająca dostęp do drogi	142400,00 + VAT	

			przestrzennego. Zgodnie ze Studium Uwarunkowań i Kierunków Zagospodarowania Przestrzennego znajduje się w konturze – obszary istniejącego zagospodarowania rekreacyjnego predysponowane do rozwoju funkcji wypoczynkowej	gminnej, nie uzbrojona w media, które wpływ mają takie czynniki jak: krajobraz, otaczająca nieruchomość przyroda dostępność do wody i obszarów zadrzewionych na brzegach zbiorników wodnych z panującą strefą ciszy wpływającej korzystnie na samopoczucie korzystających z tego miejsca.		
--	--	--	--	---	--	--

Na podstawie art. 34 ust. 1 pkt 1 i 2 w/w ustawy z dnia 21 sierpnia 1997 r. o gospodarce nieruchomościami informuję, że termin do złożenia wniosków przez osoby, którym przysługuje pierwszeństwo w nabyciu nieruchomości wynosi 6 tygodni licząc od dnia wywieszenia wykazu na tablicy ogłoszeń w siedzibie urzędu Wiązownica 208

DODATKOWE INFORMACJE

Działki nr, nr 116, 122, 124, 125, 127, 130 o łącznej powierzchni 6,39 ha, wchodzą w skład zbiornika wodnego z czego wody stojące zajmują powierzchnię 5,45 ha.

Działka nr 154 o pow. 1,04 ha stanowi oddzielny zbiornik wodny z czego wody stojące zajmują 0,84 ha.

Działki nr, nr 145/2 i 146 o łącznej powierzchni 1,26 ha zajmują częściowo trzy odrębne zbiorniki wodne, gdzie wody stojące zajmują powierzchnię 0,66 ha.

WÓJT

Marian Jerzy Ryznar

OGŁOSZENIE Wójta Gminy Wiązownica

W sprawie: wykazu nieruchomości przeznaczonych do sprzedaży

Na podstawie art.30 ust 2 pkt 3 ustawy z dnia 8 marca 1990 r. o samorządzie gminnym (t.j. Dz.U. z 2001 r. Nr 142 poz.. 1591 z późniejszymi zmianami) oraz art.35 ust. 1 i 2 ustawy z dnia 21 sierpnia 1997 r. o gospodarce nieruchomościami (t.j. z 2004 r. Dz. U. Nr 261 poz. 2603 z późniejszymi zmianami) Wójt Gminy Wiązownica ogłasza co następuje:
z gminnego zasobu nieruchomości przeznaczone zostały do sprzedaży w drodze przetargu nieograniczonego następujące nieruchomości położone w obrębie **RADAWA**

Lp.	Oznaczenie Nieruchomości				Opis nieruchomości	Cena Nieruchomości PLN	Uwagi
	Nr działki	Pow. (ha)	Wielkość udziału	Powierzchnia Lokalu m ²			
1	625	0,18	8156/26035	58,10	Lokal mieszkalny nr 2 wraz z częścią przynależną (piwnicą nr 7, o pow. 6,10m ² i garażem nr 2 o pow. 17,36m ²) znajduje się w budynku mieszkalno usługowym, dwukondygnacyjnym pełniącym funkcję Ośrodka Zdrowia w miejscowości Radawa. Budynek wybudowany w latach 80 ubiegłego wieku z cegły palonej i pustaków. Stan techniczny budynku mieszkalnego średni – wymaga remontu, ocieplenia ścian, odgrzybienia. Stan techniczny garażu w analogicznym stanie.	63 000,00	

Na podstawie art. 34 ust. 1 pkt. 1 i 2 w/w ustawy z dnia 21 sierpnia 1997 r. o gospodarce nieruchomościami informuję, że termin do złożenia wniosków przez osoby, którym przysługuje pierwszeństwo w nabyciu nieruchomości wynosi 6 tygodni licząc od dnia wywieszenia wykazu na tablicy ogłoszeń w siedzibie urzędu Wiązownica 208

WÓJT
Marian Jerzy Ryznar

ZARZĄDZENIE NR 56/2010
WÓJTA GMINY WIAZOWNICA

z dnia 01.07.2010 r.

w sprawie: upoważnienia p. o. Sekretarza Gminy do dokonywania czynności z zakresu prawa pracy wobec wójta.

Na podstawie art. 8 ust. 2 ustawy z dnia 21 listopada 2008 roku o pracownikach samorządowych (Dz.U. z 2008 r. Nr 223, poz. 1458)

ZARZĄDZAM

§ 1

1. Wyznaczam p. o. Sekretarza Gminy Panią Małgorzatę Karakuła, do dokonywania wobec Wójta Gminy czynności w sprawach z zakresu prawa pracy.
2. Do czynności o których mowa w ust. 1 należą w szczególności:
 - a) zlecanie podróży służbowych oraz ich sprawdzanie pod względem merytorycznym,
 - b) udzielanie urlopu wypoczynkowego i odwoływanie z tego urlopu,
 - c) udzielanie urlopów bezpłatnych i innych urlopów przewidzianych prawem,
 - d) kierowanie na obowiązkowe badania lekarskie.

§ 2

Zarządzenie wchodzi w życie z dniem podpisania z mocą obowiązującą od dnia 01.07.2010 r.

WÓJTA
Marian Jęży Ryznar

.....
(Wójt Gminy Wiazownica)



.....
(p. o. Sekretarz Gminy)

ZARZĄDZENIE NR 56/2010
WÓJTA GMINY WIAZOWNICA

z dnia 01.07.2010 r.

w sprawie: upoważnienia p. o. Sekretarza Gminy do dokonywania czynności z zakresu prawa pracy wobec wójta.

Na podstawie art. 8 ust. 2 ustawy z dnia 21 listopada 2008 roku o pracownikach samorządowych (Dz.U. z 2008 r. Nr 223, poz. 1458)

ZARZĄDZAM

§ 1

1. Wyznaczam p. o. Sekretarza Gminy Panią Małgorzatę Karakuła, do dokonywania wobec Wójta Gminy czynności w sprawach z zakresu prawa pracy.
2. Do czynności o których mowa w ust. 1 należą w szczególności:
 - a) zlecanie podróży służbowych oraz ich sprawdzanie pod względem merytorycznym,
 - b) udzielanie urlopu wypoczynkowego i odwoływanie z tego urlopu,
 - c) udzielanie urlopów bezpłatnych i innych urlopów przewidzianych prawem,
 - d) kierowanie na obowiązkowe badania lekarskie.

§ 2

Zarządzenie wchodzi w życie z dniem podpisania z mocą obowiązującą od dnia 01.07.2010 r.

WÓJT
Marian Jęży Ryznar

.....
(Wójt Gminy Wiazownica)


.....
(p. o. Sekretarz Gminy)

ZARZĄDZENIE Nr 57/10

Wójta Gminy Wiązownica
z dnia 2 lipca 2010 r.

W sprawie: ogłoszenia wykazu nieruchomości przeznaczonych do sprzedaży.

Na podstawie art.30 ust. 2 pkt.3 ustawy z dnia 8 marca 1990r. o samorządzie gminnym (t.j. Dz.U. z 2001 r. Nr 142 poz.1591 z późniejszymi zmianami) oraz art.35 ust..1 i 2 ustawy z dnia 21 sierpnia 1997 r. o gospodarce nieruchomościami (t.j. z 2004 r. Dz.U. Nr 261 poz. 2603 z późniejszymi zmianami) Wójt Gminy Wiązownica postanawia:


§ 1

Ogłosić wykaz nieruchomości gruntowych, niezabudowanych, przeznaczonych do sprzedaży w drodze przetargu nieograniczonego , położonych w miejscowości **ZAPALÓW** stanowiący załącznik Nr 1 do niniejszego zarządzenia

§ 2

Zarządzenie wchodzi w życie z dniem podpisania.

WÓJT
Marian Jerzy Ryznar



OGŁOSZENIE

Wójta Gminy Wiązownica

w sprawie: wykazu nieruchomości przeznaczonych do sprzedaży

Na podstawie art.30 ust 2 pkt 3 ustawy z dnia 8 marca 1990 r. o samorządzie gminnym (t.j. Dz.U. z 2001 r. Nr 142 poz. 1591 z późniejszymi zmianami) oraz art.35 ust. 1 i 2 ustawy z dnia 21 sierpnia 1997 r. o gospodarce nieruchomościami (t.j. z 2004 r. Dz. U. Nr 261 poz. 2603 z późniejszymi zmianami) Wójt Gminy Wiązownica ogłasza co następuje:

z gminnego zasobu nieruchomości przeznaczona została do sprzedaży w drodze przetargu nieograniczonego następująca nieruchomość gruntowa, niezabudowana, położona w obrębie **ZAPALÓW**

Lp.	Nr działki	Pow. (ha)	Numer KW	Przeznaczenie nieruchomości i sposób jej zagospodarowania	Opis nieruchomości	Cena Nieruchomości PLN	Uwagi
1.	136/1	7,56	16945	Teren obejmujący działkę nr 136/1 nie posiada aktualnego planu zagospodarowania przestrzennego. Zgodnie ze Studium Uwarunkowań i Kierunków Zagospodarowania Przestrzennego znajduje się w konturze – strefa produkcji rolnej.	Działka położona w terenach rolnych, na lewym brzegu rzeki Lubaczówka. Od strony wschodniej, południowej i zachodniej otoczona lasami. Kształt nieregularny. Działka częściowo porośnięta samosiejką sosny. Brak bezpośredniego dostępu do drogi publicznej (dojazd przez tereny PGL)	75 500,00	

Na podstawie art. 34 ust. 1 pkt. 1 i 2 w/w ustawy z dnia 21 sierpnia 1997 r. o gospodarce nieruchomościami informuję, że termin do złożenia wniosków przez osoby, którym przysługuje pierwszeństwo w nabyciu nieruchomości wynosi 6 tygodni licząc od dnia wywieszenia wykazu na tablicy ogłoszeń w siedzibie urzędu Wiązownica 208

WÓJT
Marian Jerzy Ryznar

ZARZĄDZENIE Nr 58/10
WÓJTA GMINY WIĄZOWNICA
z dnia 09 lipca 2010 roku

w sprawie: zmian budżetu gminy na rok 2010

Działając na podstawie art. 257 pkt 1 i pkt 3 ustawy z dnia 27 sierpnia 2009 r. o finansach publicznych (Dz. U. Nr 157, poz. 1240) oraz § 9 pkt 1 Uchwały budżetowej Gminy Wiązownica na 2010 rok Nr XLIV/335/2010 Rady Gminy Wiązownica z dnia 14 stycznia 2010 r.

Wójt Gminy Wiązownica
zarządza co następuje:

§ 1.

1. W dochodach budżetowych wprowadza się następujące zmiany:

Dział Rozdział Paragraf	Nazwa (działu, rozdziału, paragrafu)	Zwiększenia	Zmniejszenia	w tym zadania zlecone	
				Zwiększenia	Zmniejszenia
750	ADMINISTRACJA PUBLICZNA	25.504	-	25.504	-
75056	Spis powszechny i inne	25.504	-	25.504	-
	- dochody bieżące				
2010	Dotacje celowe otrzymane z budżetu państwa na realizację zadań bieżących z zakresu administracji rządowej oraz innych zadań zleconych gminie (związkom gmin) ustawami	25.504	-	25.504	-
Razem		25.504	-	25.504	-

Dochody wprowadzono na podstawie pisma:

- PK-CBS-OL-45-PSR/59/2010 Prezesa Głównego Urzędu Statystycznego z dnia 07.07.2010 r.

2. W wydatkach budżetowych wprowadza się następujące zmiany:


Dział Rozdział Paragraf	Nazwa (działu, rozdziału, paragrafu)	Zwiększenia	Zmniejszenia	w tym zadania zlecone	
				Zwiększenia	Zmniejszenia
600	TRANSPORT I ŁĄCZNOŚĆ	1.000	1.000		
60095	Pozostała działalność	1.000	1.000		
	- wydatki bieżące				
4210	Zakup materiałów i wyposażenia	-	500		
4260	Zakup energii	-	500		
4300	Zakup usług pozostałych	1.000	-		
750	ADMINISTRACJA PUBLICZNA	27.004	1.500	25.504	-
75023	Urzędy gmin (miast i miast na prawach powiatu)	1.500	1.500		
	- wydatki bieżące				
4280	Zakup usług zdrowotnych	1.500	-		
4300	Zakup usług pozostałych	-	1.500		
75056	Spis powszechny i inne	25.504	-	25.504	-
	- wydatki bieżące				
4010	Wynagrodzenia osobowe pracowników	21.000	-	21.000	-
4110	Składki na ubezpieczenia społeczne	3.171	-	3.171	-
4120	Składki na Fundusz Pracy	514,50	-	514,50	-
4210	Zakup materiałów i wyposażenia	318,50	-	318,50	-
4410	Podróże służbowe krajowe	500	-	500	-

801	OŚWIATA I WYCHOWANIE	6.200	6.200		
80101	Szkoły podstawowe	5.300	5.300		
	- <i>wydatki bieżące</i>				
4210	Zakup materiałów i wyposażenia	-	4.800		
4270	Zakup usług remontowych	4.000	-		
4360	Oplaty z tytułu zakupu usług telekomunikacyjnych świadczonych w ruchomej publicznej sieci telefonicznej	500			
4370	Oplaty z tytułu usług telekomunikacyjnych świadczonych w stacjonarnej publicznej sieci telefonicznej	-	500		
4520	Oplaty na rzecz budżetów jednostek samorządu terytorialnego	800	-		
80110	Gimnazja	900	900		
	- <i>wydatki bieżące</i>				
4170	Wynagrodzenia bezosobowe	600	-		
4270	Zakup usług remontowych	300	-		
4300	Zakup usług pozostałych	-	600		
4350	Zakup usług dostępu do sieci Internet	-	300		
Razem		34.204	8.700	25.504	-

§ 2.

Zarządzenie wchodzi w życie z dniem wydania.

WÓJT
Marian Jerzy Ryznar



ZARZĄDZENIE Nr 60/10

Wójta Gminy Wiązownica
z dnia 14 lipca 2010 r.

W sprawie: ogłoszenia wykazu nieruchomości przeznaczonych do sprzedaży.

Na podstawie art.30 ust. 2 pkt.3 ustawy z dnia 8 marca 1990r. o samorządzie gminnym (t.j. Dz.U. z 2001 r. Nr 142 poz.1591 z późniejszymi zmianami) oraz art.35 ust..1 i 2 ustawy z dnia 21 sierpnia 1997 r. o gospodarce nieruchomościami (t.j. z 2004 r. Dz.U. Nr 261 poz. 2603 z późniejszymi zmianami) Wójt Gminy Wiązownica postanawia:

§ 1

Ogłosić wykaz nieruchomości gruntowych, niezabudowanych, przeznaczonych do sprzedaży w drodze przetargu nieograniczonego , położonych w miejscowości **RYSZKOWA WOLA** stanowiący załącznik Nr 1 do niniejszego zarządzenia.

§ 2

Ogłosić wykaz nieruchomości gruntowych, niezabudowanych, przeznaczonych do sprzedaży w drodze przetargu nieograniczonego , położonych w miejscowości **RADAWA** stanowiący załącznik Nr 2 do niniejszego zarządzenia.

§ 3

Ogłosić wykaz nieruchomości gruntowych, niezabudowanych, przeznaczonych do sprzedaży w drodze bezprzetargowej , położonych w miejscowości **WÓLKA ZAPALOWSKA** stanowiący załącznik Nr 3 do niniejszego zarządzenia.

§ 4

Zarządzenie wchodzi w życie z dniem podpisania.

WÓJT
Marian Jerzy Ryznar



OGŁOSZENIE

Wójta Gminy Wiązownica

W sprawie: wykazu nieruchomości przeznaczonych do sprzedaży

Na podstawie art.30 ust 2 pkt 3 ustawy z dnia 8 marca 1990 r. o samorządzie gminnym (t.j. Dz.U. z 2001 r. Nr 142 poz.. 1591 z późniejszymi zmianami) oraz art.35 ust. 1 i 2 ustawy z dnia 21 sierpnia 1997 r. o gospodarce nieruchomościami (t.j. z 2004 r. Dz. U. Nr 261 poz. 2603 z późniejszymi zmianami) Wójt Gminy Wiązownica ogłasza co następuje:
z gminnego zasobu nieruchomości przeznaczona została do sprzedaży w drodze przetargu nieograniczonego następująca nieruchomość gruntowa niezabudowana, położona w obrębie **RYSZKOWA WOLA**

L p.	Nr działki	Pow. (ha)	Numer KW	Przeznaczenie nieruchomości i sposób jej zagospodarowania	Opis nieruchomości	Cena Nieruchomości PLN	Uwagi
1.	476	1,13	5991	Teren obejmujący działkę nr 476 nie posiada aktualnego planu zagospodarowania przestrzennego. Zgodnie ze Studium Uwarunkowań i Kierunków Zagospodarowania Przestrzennego znajduje się w konturze – obszary produkcji rolnej	Działka położona w strefie pośredniej terenów produkcji rolnej wsi , o kształtach foremnych, granicach zatartych , z licznymi zagłębieniami po wyrobiskach dzikiego poboru piasku ,wykorzystywanymi w przeszłości do nielegalnego składowania odpadów komunalnych, nie użytkowana (z oczkami wodnymi), porośnięta samosiejką wierzby ,osiki ,olszy ,brzozy ,robinii, sosny o ilości drewna opałowego 42m ³ , posiadająca dostęp do drogi gminnej gruntowej.	14 623,00	
2.	511	0,74	5991	Teren obejmujący działkę nr 511 nie posiada aktualnego planu zagospodarowania przestrzennego. Zgodnie ze Studium Uwarunkowań i Kierunków Zagospodarowania Przestrzennego znajduje się w konturze – obszary produkcji rolnej	Działka położona w strefie pośredniej terenów produkcji rolnej wsi , o kształtach foremnych „granicach zatartych , z licznymi zagłębieniami po wyrobiskach dzikiego poboru piasku ,wykorzystywanymi w przeszłości do nielegalnego składowania odpadów komunalnych, nie użytkowana (z oczkami wodnymi), porośnięta samosiejką wierzby ,osiki ,olszy ,brzozy ,robinii, sosny o ilości drewna opałowego 14m ³ , posiadająca dostęp do drogi gminnej gruntowej.	8 037,00	

3.	587	1,85	5991	Teren obejmujący działkę nr 587 nie posiada aktualnego planu zagospodarowania przestrzennego. Zgodnie ze Studium Uwarunkowań i Kierunków Zagospodarowania Przestrzennego znajduje się w konturze – obszary produkcji rolnej	Działka położona w strefie produkcji terenów produkcji rolnej wsi, o kształtach foremnych „granicach” zatartych, z licznymi zagłębieniami po wyrobiskach dzikiego poboru piasku, wykorzystywanymi w przeszłości do nielegalnego składowania odpadów komunalnych, nie użytkowana (z oczkami wodnymi), porośnięta samosiejką wierzy, osiki, olszy, brzozy o ilości drewna opałowego 3m ³ , posiadająca dostęp do drogi gminnej gruntowej.	16 446	
----	-----	------	------	---	--	--------	--

Na podstawie art. 34 ust. 1 pkt. 1 i 2 w/w ustawy z dnia 21 sierpnia 1997 r. o gospodarce nieruchomościami informuję, że termin do złożenia wniosków przez osoby, którym przysługuje pierwszeństwo w nabyciu nieruchomości wynosi 6 tygodni licząc od dnia wywieszenia wykazu na tablicy ogłoszeń w siedzibie urzędu Wiązownica 208

WOJT

 Marcin Jerzy Ryznar

OGŁOSZENIE Wójta Gminy Wiązownica

W sprawie: wykazu nieruchomości przeznaczonych do sprzedaży

Na podstawie art.30 ust 2 pkt 3 ustawy z dnia 8 marca 1990 r. o samorządzie gminnym (t.j. Dz.U. z 2001 r. Nr 142 poz.. 1591 z późniejszymi zmianami) oraz art.35 ust. 1 i 2 ustawy z dnia 21 sierpnia 1997 r. o gospodarce nieruchomościami (t.j. z 2004 r. Dz. U. Nr 261 poz. 2603 z późniejszymi zmianami) Wójt Gminy Wiązownica ogłasza co następuje:
z gminnego zasobu nieruchomości przeznaczona została do sprzedaży w drodze przetargu nieograniczonego następująca nieruchomość gruntowa , niezabudowana, położona w obrębie **RADAWA**

Lp.	Nr działki	Pow. (ha)	Numer KW	Przeznaczenie nieruchomości i sposób jej zagospodarowania	Opis nieruchomości	Cena Nieruchomości PLN	Uwagi
1.	39/27	0,19	61 318	Teren obejmujący działkę nr 39/27nie posiada aktualnego planu zagospodarowania przestrzennego. Zgodnie ze Studium Uwarunkowań i Kierunków Zagospodarowania Przestrzennego znajduje się w strefie – obszarów istniejącego zagospodarowania rekreacyjnego predysponowanych do rozwoju funkcji wypoczynkowej.	Działka położona na prawym brzegu rzeki Lubaczówka , w kompleksie działek przeznaczonych na cele rekreacyjne , o kształtach foremnych , granicach częściowo zatartych , zlokalizowana bezpośrednio nad rzeką Lubaczówką z dostępem do mediów takich jak eNN , wodociąg oraz dróg : urzędzonej od strony wschodniej i gruntowej od strony północnej nieurzędzonej. Położenie działki atrakcyjne , walory rekreacyjne dobre ,elementem negatywnym jest możliwość zalania działki przy wysokim stanie wody .	36 000,00 + VAT 22%	

Na podstawie art. 34 ust. 1 pkt. 1 i 2 w/w ustawy z dnia 21 sierpnia 1997 r. o gospodarce nieruchomościami informuję, że termin do złożenia wniosków przez osoby, którym przysługuje pierwszeństwo w nabyciu nieruchomości wynosi 6 tygodni licząc od dnia wywieszenia wykazu na tablicy ogłoszeń w siedzibie urzędu Wiązownica 208

WÓJT
Marian Jerzy Ryznar

OGŁOSZENIE

Wójta Gminy Wiązownica

W sprawie: wykazu nieruchomości przeznaczonych do sprzedaży

Na podstawie art.30 ust 2 pkt 3 ustawy z dnia 8 marca 1990 r. o samorządzie gminnym (t.j. Dz.U. z 2001 r. Nr 142 poz. 1591 z późniejszymi zmianami) oraz art.35 ust. 1 i 2 ustawy z dnia 21 sierpnia 1997 r. o gospodarce nieruchomościami (t.j. z 2004 r. Dz. U. Nr 261 poz. 2603 z późniejszymi zmianami) Wójt Gminy Wiązownica ogłasza co następuje:

z gminnego zasobu nieruchomości przeznaczona została do sprzedaży w drodze bezprzetargowej następująca nieruchomość gruntowa, niezabudowana, położona w obrębie **WÓLKA ZAPALOWSKA**

Lp.	Nr działki	Pow. (ha)	Numer KW	Przeznaczenie nieruchomości i sposób jej zagospodarowania	Opis nieruchomości	Cena Nieruchomości PLN	Uwagi
1.	174/1	0,64	16 313	Teren obejmujący działkę nr 174/1 nie posiada aktualnego planu zagospodarowania przestrzennego. Zgodnie ze Studium Uwarunkowań i Kierunków Zagospodarowania Przestrzennego znajduje się w obszarze – rolniczej przestrzeni produkcyjnej .	Działka -pow.0,64ha , w tym 0,64 ha- rów melioracyjny zlokalizowany wśród użytków zielonych , spełniający funkcję odwadniająco-nawadniająca –użytki zielone, działki położone po obu stronach rowu użytkowane jako łąki , klasy bonitacyjne tych łąk średnie.	7 000,00	
2.	174/2	0,30	16313	Teren obejmujący działkę nr 174/2 nie posiada aktualnego planu zagospodarowania przestrzennego. Zgodnie ze Studium Uwarunkowań i Kierunków Zagospodarowania Przestrzennego znajduje się w obszarze – rolniczej przestrzeni produkcyjnej .	Działka -pow.0,0,30ha , w tym 0,30ha- rów melioracyjny zlokalizowany wśród użytków zielonych , spełniający funkcję odwadniająco-nawadniająca –użytki zielone, działki położone po obu stronach rowu użytkowane jako łąki , klasy bonitacyjne tych łąk średnie.	3 600,00	
3.	174/3	0,30	16313	Teren obejmujący działkę nr 174/3 nie posiada aktualnego planu zagospodarowania przestrzennego. Zgodnie ze Studium Uwarunkowań i Kierunków Zagospodarowania Przestrzennego znajduje się w obszarze – rolniczej przestrzeni produkcyjnej .	Działka -pow.0,30ha , w tym 0,30 ha- rów melioracyjny zlokalizowany wśród użytków zielonych , spełniający funkcję odwadniająco-nawadniająca –użytki zielone, działki położone po obu stronach rowu użytkowane jako łąki , klasy bonitacyjne tych łąk średnie.	3 600,00	

4.	174/4	0,30	16313	Teren obejmujący działkę nr 174/4 nie posiada aktualnego planu zagospodarowania przestrzennego. Zgodnie ze Studium Uwarunkowań i Kierunków Zagospodarowania Przestrzennego znajduje się w obszarze – rolniczej przestrzeni produkcyjnej.	Działka -pow.0,30ha , w tym 0,30 ha- rów melioracyjny zlokalizowany wśród użytków zielonych , spełniający funkcję odwadniająco-nawadniająca –użytki zielone, działki położone po obu stronach rowu użytkowane jako łąki , klasy bonitacyjne tych łąk średnie.	3 600,00	
5.	174/5	0,22	16313	Teren obejmujący działkę nr 174/5 nie posiada aktualnego planu zagospodarowania przestrzennego. Zgodnie ze Studium Uwarunkowań i Kierunków Zagospodarowania Przestrzennego znajduje się w obszarze – rolniczej przestrzeni produkcyjnej.	Działka -pow.0,22ha , w tym 0,22 ha- rów melioracyjny zlokalizowany wśród użytków zielonych , spełniający funkcję odwadniająco-nawadniająca –użytki zielone, działki położone po obu stronach rowu użytkowane jako łąki , klasy bonitacyjne tych łąk średnie.	3 000,00	

Na podstawie art. 34 ust. 1 pkt. 1 i 2 w/w ustawy z dnia 21 sierpnia 1997 r. o gospodarce nieruchomościami informuję, że termin do złożenia wniosków przez osoby, którym przysługuje pierwszeństwo w nabyciu nieruchomości wynosi 6 tygodni licząc od dnia wywieszenia wykazu na tablicy ogłoszeń w siedzibie urzędu Wiądownica 208

WÓJT

Marian Jerzy Ryznar

ZARZĄDZENIE Nr 61/10
Wójta Gminy Wiązownica z dnia 20 lipca 2010 r.

w sprawie: **powołania komisji egzaminacyjnej dla nauczycieli języka niemieckiego i nauczyciela języka angielskiego ubiegających się o awans na stopień nauczyciela mianowanego.**

Na podstawie art.9 g ust.2 i art. 91 d ust.2 ustawy z dnia 26 stycznia 1982r. – Karta Nauczyciela / Dz. U. z 2006 r. Nr 97, poz.674 z późn. zm./ zarządzam co następuje:

§ 1

1. Powołuję komisję egzaminacyjną dla nauczyciela języka niemieckiego ubiegającego się o awans na stopień nauczyciela mianowanego w następującym składzie:

Alicja Kłak – przedstawiciel organu prowadzącego – Przewodniczący komisji
Krzysztof Szykuła – Dyrektor Zespołu Szkół w Szówsku – członek komisji
Anna Ochalska – ekspert
Renata Bajdak – Buła – ekspert
Przedstawiciel organu sprawującego nadzór pedagogiczny

§ 2

1. Powołuję komisję egzaminacyjną dla nauczyciela języka angielskiego ubiegającego się o awans na stopień nauczyciela mianowanego w następującym składzie:

Alicja Kłak – przedstawiciel organu prowadzącego – Przewodniczący komisji
Dorota Bednarz – Dyrektor Zespołu Szkół w Piwodzie – członek komisji
Anna Ochalska – ekspert
Renata Bajdak – Buła – ekspert
Przedstawiciel organu sprawującego nadzór pedagogiczny

§ 3

Zadania i zasady funkcjonowania komisji określa regulamin pracy komisji stanowiący załącznik do niniejszego zarządzenia.

§ 4

Zarządzenie wchodzi w życie z dniem podpisania.

URZĄD GMINY
w WIĄZOWNICY
ul. 522 Wiązownica, woj. Podkarpackie
tel./fax (016)622-36-31, 622-36-32
792-10-75-108, REGON 000551674

WÓJTA
Marian Jerzy Ryznar

Zasady pracy komisji egzaminacyjnej

Komisję egzaminacyjną dla nauczycieli ubiegających się o stopień nauczyciela mianowanego powołuje organ prowadzący szkołę. W skład komisji wchodzi:

- przedstawiciel organu prowadzącego szkołę, jako jej przewodniczący;
- przedstawiciel organu sprawującego nadzór pedagogiczny;
- dyrektor szkoły;
- dwaj eksperci z listy ekspertów ustalonej przez ministra właściwego do spraw oświaty i wychowania.
- na wniosek nauczyciela przedstawiciel związku zawodowego, wskazanego we wniosku (przedstawiciela związku wskazuje właściwy organ statutowy związku).

Organ, który powołał komisję egzaminacyjną zapewnia jej obsługę administracyjną – biurową oraz pokrywa wydatki związane z jej działalnością.

Postępowanie egzaminacyjne rozpoczyna się od analizy formalnej dokumentacji załączonej do wniosku o podjęcie postępowania egzaminacyjnego. Jeżeli wniosek oraz dokumentacja nie spełniają wymagań formalnych organ prowadzący szkołę wskazuje szczegółowo stwierdzone braki i wyznacza termin ich uzupełnienia.

Organ prowadzący szkołę powiadamia nauczyciela kontraktowego, który złożył wniosek o podjęcie postępowania egzaminacyjnego, o terminie i miejscu przeprowadzania egzaminu, co najmniej na 14 dni przed datą posiedzenia komisji.

Komisja egzaminacyjna przeprowadza egzamin, w czasie którego nauczyciel kontraktowy ubiegający się o stopień awansu zawodowego:

- 1) dokonuje prezentacji własnego dorobku zawodowego,
- 2) odpowiada na pytania członków komisji dotyczące wymagań niezbędnych do uzyskania stopnia nauczyciela mianowanego:
 - a) umiejętności organizacji i doskonalenia warsztatu pracy, dokonywania ewaluacji własnych działań, a także oceniania ich skuteczności i dokonywania zmian w tych działaniach,
 - b) umiejętności uwzględniania w pracy potrzeb rozwojowych uczniów, problematyki środowiska lokalnego oraz współczesnych problemów społecznych i cywilizacyjnych,
 - c) umiejętności wykorzystywania w swojej pracy technologii komputerowej i informacyjnej,
 - d) umiejętność zastosowania wiedzy z zakresu psychologii, pedagogiki i dydaktyki oraz ogólnych zagadnień z zakresu oświaty, pomocy społecznej lub postępowania w sprawach nieletnich w rozwiązywaniu problemów związanych z zakresem realizowanych przez nauczyciela zadań,
 - e) umiejętność posługiwania się przepisami dotyczącymi systemu oświaty, pomocy społecznej lub postępowania w sprawach nieletnich, w zakresie funkcjonowania szkoły, w której nauczyciel odbywa staż.

Komisja egzaminacyjna podejmuje rozstrzygnięcia w obecności co najmniej 2/3 składu swoich członków. Każdy z członków komisji ocenia spełnianie przez nauczyciela wymagań według punktowej skali od 1 do 10. Nauczyciel zdaje egzamin przed komisją egzaminacyjną, jeżeli uzyskana średnia arytmetyczna punktów wynosi co najmniej 7.

Z przebiegu pracy komisji egzaminacyjnej sporządzany jest protokół zawierający w szczególności uzyskaną przez nauczyciela punktację wraz z jej uzasadnieniem oraz pytania zadane nauczycieli w czasie egzaminu wraz z informacją o udzielanych przez nauczyciela odpowiedziach.

Protokoły i dokumentacja komisji egzaminacyjnej przechowywane są przez organ powołujący komisję.

W sprawach proceduralnych dotyczących prac komisji, decyduje komisja w drodze głosowania zwykłą większością głosów obecnych na posiedzeniu członków.

Nadanie (odmowa nadania) stopnia awansu zawodowego nauczyciela mianowanego

Stopień awansu zawodowego nauczyciela mianowanego w drodze decyzji administracyjnej nadaje organ prowadzący szkołę.

Akt nadania stopnia awansu zawodowego zawiera w szczególności:

- nazwę komisji egzaminacyjnej,
- numer i datę wydania zaświadczenia o zdaniu egzaminu,
- stopień awansu zawodowego,
- informację o poziomie wykształcenia.

Uzasadnienie decyzji odmawiającej nadania stopnia awansu zawodowego winno określać, które z wymagań niezbędnych do uzyskania stopnia awansu zawodowego nauczyciela mianowanego nauczyciel nie spełnił oraz te, które spełnił.

Przed wydaniem decyzji odmownej organ prowadzący szkołę umożliwi nauczycielowi wgląd do akt sprawy oraz wypowiedzenie się co do zebranych materiałów zgodnie z art. 10 § 1 kpa.

Od wydanej decyzji w sprawie nadania stopnia nauczyciela mianowanego przysługuje odwołanie do organu sprawującego nadzór pedagogiczny w terminie 14 dni od daty doręczenia decyzji, za pośrednictwem organu prowadzącego szkołę, wydającego decyzję.

Zmiana aktu

Nauczycielowi, który w trakcie pracy zawodowej uzyskał wyższy poziom wykształcenia, niż określony w akcie nadania stopnia awansu zawodowego nauczyciela mianowanego, organ prowadzący szkołę wydaje na wniosek nauczyciela nowy akt, uwzględniający uzyskany poziom wykształcenia.

URZĄD GMINY
w WIĄZOWNICY
37-522 Wiązownica, woj. Podkarpackie
tel./fax (016)622-36-31, 622-36-32
NIP 792-10-75-108, REGON 000551674

WÓJT
Marian Jerzy Kyznar

**Zarządzenie Nr 62/2010
Wójta Gminy Wiązownica
z dnia 21 lipca 2010r.**

w sprawie: nie dochodzenia odsetek od należności cywilnoprawnych.

Na podstawie art. 31 ustawy z dnia 08 marca 1990 o samorządzie gminnym (jednolity tekst-Dz. U. z 2001r Nr 142, poz. 1591 z późn. zm.) Wójt Gminy Wiązownica postanawia co następuje:

§ 1

Mając na uwadze racjonalne gospodarowanie środkami publicznymi Gmina Wiązownica nie wszczyna postępowania windykacyjnego w stosunku do dłużników, gdy odsetki ustawowe z tytułu nieterminowych wpłat od należności cywilnoprawnych nie przekraczają kwoty 10,00 złotych (słownie: dziesięć złotych)


§ 2

W przypadku stwierdzenia braku w/w wpłat w określonym dłużnikowi terminie, skutkującego naliczeniem odsetek w kwocie określonej w § 1 niniejszego zarządzenia nie wystawia się i nie wysyła dłużnikowi wezwań do zapłaty.

§ 3

Zarządzenie wchodzi w życie z dniem podpisania

WÓJT
Marian Jerzy Wyznał



ZARZĄDZENIE Nr 63/10
WÓJTA GMINY WIĄZOWNICA
z dnia 21 lipca 2010 roku

w sprawie: zmian budżetu gminy na rok 2010

Działając na podstawie art. 257 pkt 1 i pkt 3 ustawy z dnia 27 sierpnia 2009 r. o finansach publicznych (Dz. U. Nr 157, poz. 1240) oraz § 9 pkt 1 i pkt 2 Uchwały budżetowej Gminy Wiązownica na 2010 rok Nr XLIV/335/2010 Rady Gminy Wiązownica z dnia 14 stycznia 2010 r.

Wójt Gminy Wiązownica
zarządza co następuje:

§ 1.

1. W dochodach budżetowych wprowadza się następujące zmiany:

Dział Rozdział Paragraf	Nazwa (działu, rozdziału, paragrafu)	Zwiększenia	Zmniejszenia	w tym zadania zlecone	
				Zwiększenia	Zmniejszenia
854	EDUKACYJNA OPIEKA WYCHOWAWCZA	37.879	-		
85415	Pomoc materialna dla uczniów - dochody bieżące	37.879	-		
2030	Dotacje celowe otrzymane z budżetu państwa na realizację własnych zadań bieżących gmin (związków gmin)	37.879	-		
Razem		37.879	-	-	-

Dochody wprowadzono na podstawie pisma:

- F.VI-3011-1/80/10 Podkarpackiego Urzędu Wojewódzkiego w Rzeszowie z dnia 15.07.2010 r.

2. W wydatkach budżetowych wprowadza się następujące zmiany:

Dział Rozdział Paragraf	Nazwa (działu, rozdziału, paragrafu)	Zwiększenia	Zmniejszenia	w tym zadania zlecone	
				Zwiększenia	Zmniejszenia
010	ROLNICTWO I ŁOWIECTWO	1.500,00	1.500,00		
01008	Melioracje wodne - wydatki bieżące	1.500,00	1.500,00		
4210	Zakup materiałów i wyposażenia	1.500,00	-		
4300	Zakup usług pozostałych	-	1.500,00		
751	URZĘDY NACZELNYCH ORGANÓW WŁADZY PAŃSTWOWEJ, KONTROLI I OCHRONY PRAWA ORAZ SĄDOWNICTWA	1.413,99	1.413,99	1.413,99	1.413,99
75107	Wybory Prezydenta Rzeczypospolitej Polskiej - wydatki bieżące	1.404,04	1.404,04	1.404,04	1.404,04
4110	Składki na ubezpieczenia społeczne	22,60	-	22,60	-
4120	Składki na Fundusz Pracy	3,66	-	3,66	-
4170	Wynagrodzenia bezosobowe	149,74	-	149,74	-
4210	Zakup materiałów i wyposażenia	556,64	-	556,64	-
4300	Zakup usług pozostałych	-	1.183,40	-	1.183,40
4410	Podróże służbowe krajowe	-	17,50	-	17,50
4740	Zakup materiałów papierniczych do sprzętu drukarskiego i urządzeń kserograficznych	671,40	-	671,40	-

4750	Zakup akcesoriów komputerowych, w tym programów i licencji	-	203,14	-	203,14
75108	Wybory do Sejmu i Senatu - wydatki bieżące	9,95	9,95	9,95	9,95
4210	Zakup materiałów i wyposażenia	-	2,45	-	2,45
4300	Zakup usług pozostałych	-	3,00	-	3,00
4410	Podróże służbowe krajowe	-	4,50	-	4,50
4740	Zakup materiałów papierniczych do sprzętu drukarskiego i urządzeń kserograficznych	9,95	-	9,95	-
754	BEZPIECZEŃSTWO PUBLICZNE I OCHRONA PRZECIWPOŻAROWA	14.034	14.034		
75412	Ochotnicze straż pożarne - wydatki bieżące	14.034	14.034		
3030	Różne wydatki na rzecz osób fizycznych	-	4.500		
4210	Zakup materiałów i wyposażenia	-	200		
	- wydatki majątkowe				
6060	Wydatki na zakupy inwestycyjne jednostek budżetowych - zakup średniego samochodu ratowniczo-gaśniczego z napędem terenowym 4 x 4 dla OSP w Szówsku	-	9.334		
6069	Wydatki na zakupy inwestycyjne jednostek budżetowych - zakup średniego samochodu ratowniczo-gaśniczego z napędem terenowym 4 x 4 dla Ochotniczej Straży Pożarnej w Szówsku - udział własny w projekcie „Ochrona bezpieczeństwa publicznego i ochrona przeciwpożarowa mieszkańców Gminy Wiązownica” dofinansowanym ze środków EFRR w ramach RPO WP	14.034			
854	EDUKACYJNA OPIEKA WYCHOWAWCZA	37.879	-		
85415	Pomoc materialna dla uczniów - wydatki bieżące	37.879	-		
3260	Inne formy pomocy dla uczniów	37.879	-		
Razem		54.826,99	16.947,99	1.413,99	1.413,99

§ 2.

Zarządzenie wchodzi w życie z dniem wydania.


WÓJT
 Marian Jerzy Ryznar

ZARZĄDZENIE Nr 64/10
WÓJTA GMINY WIĄZOWNICA
z dnia 30 lipca 2010 roku

w sprawie zmian w zakresie obsługi administracyjno – biurowej Zespołów Szkół.

Na podstawie art. 33 ust. 1 i 3 ustawy z dnia 8 marca 1990 r. o samorządzie gminnym (t.j. Dz. U. z 2001 r. Nr 142 poz. 1591 z późn. zm.) oraz art. 5 ust.7 i art. 5d ustawy z dnia 7 września 1991r. o systemie oświaty (t.j. Dz. U. z 2004 r. Nr 256 poz. 2572 z późn. zm.)

zarządzam co następuje:

§1

- 1) Z dniem 1 sierpnia likwiduje się etat Sekretarza Zespołu Szkół w Wiązownicy oraz Sekretarza Zespołu Szkół w Szówsku .
- 2) W Zespołach Szkół Szówsko, Piwoda, Zapałów, Wiązownica wprowadza się 0,5 etatowe stanowiska Sekretarzy.
- 3) Tworzy się dodatkowe dwa stanowiska pracy d/s obsługi administracyjno-biurowej w Urzędzie Gminy Wiązownica.

§2

Wykonanie Zarządzenia zlecam Sekretarzowi Gminy oraz Dyrektorom Zespołów Szkół.

§3

Zarządzenie wchodzi w życie z dniem podpisania.


WÓJTA
Marian Jerzy Ryznar

ZARZĄDZENIE Nr 65/10
WÓJTA GMINY WIĄZOWNICA
z dnia 30 lipca 2010 roku

w sprawie: zmian w budżecie gminy na rok 2010

Działając na podstawie art. 257 pkt 3 ustawy z dnia 27 sierpnia 2009 r. o finansach publicznych (Dz. U. Nr 157, poz. 1240 ze zm.) oraz § 9 pkt 1 Uchwały budżetowej Gminy Wiązownica na 2010 rok Nr XLIV/335/2010 Rady Gminy Wiązownica z dnia 14 stycznia 2010 r.

Wójt Gminy Wiązownica
zarządza co następuje:

§ 1.

W wydatkach budżetowych wprowadza się następujące zmiany:

Dział Rozdział Paragraf	Nazwa (działu, rozdziału, paragrafu)	Zwiększenia	Zmniejszenia	w tym zadania zlecone	
				Zwiększenia	Zmniejszenia
750	ADMINISTRACJA PUBLICZNA	2.000	2.000		
75023	Urzędy gmin (miast i miast na prawach powiatu)	2.000	2.000		
	- wydatki bieżące				
4430	Różne opłaty i składki	-	2.000		
4740	Zakup materiałów papierniczych do sprzętu drukarskiego i urządzeń kserograficznych	2.000	-		
751	URZĘDY NACZELNYCH ORGANÓW WŁADZY PAŃSTWOWEJ, KONTROLI I OCHRONY PRAWA ORAZ SĄDOWNICTWA	0,50	0,50	0,50	0,50
75107	Wybory Prezydenta Rzeczypospolitej Polskiej	0,50	0,50	0,50	0,50
	- wydatki bieżące				
4300	Zakup usług pozostałych	0,50	-	0,50	-
4410	Podróże służbowe krajowe	-	0,50	-	0,50
754	BEZPIECZEŃSTWO PUBLICZNE I OCHRONA PRZECIWPOŻAROWA	2.000	2.000		
75412	Ochotnicze straż pożarne	2.000	2.000		
	- wydatki bieżące				
4270	Zakup usług remontowych	2.000	-		
4300	Zakup usług pozostałych	-	2.000		
852	POMOC SPOŁECZNA	1.900,65	1.900,65	106,15	106,15
85212	Świadczenia rodzinne, świadczenie z funduszu alimentacyjnego oraz składki na ubezpieczenia emerytalne i rentowe z ubezpieczenia społecznego	106,15	106,15	106,15	106,15
	- wydatki bieżące				
4300	Zakup usług pozostałych	-	106,15	-	106,15
4750	Zakup akcesoriów komputerowych, w tym programów i licencji	106,15	-	106,15	-
85219	Ośrodki pomocy społecznej	1.794,50	1.794,50		
	- wydatki bieżące				
4170	Wynagrodzenia bezosobowe	-	932,48		
4210	Zakup materiałów i wyposażenia	52,48			

4280	Zakup usług zdrowotnych	-	200,00		
4300	Zakup usług pozostałych	1.742,02	-		
4440	Odpisy na zakładowy fundusz świadczeń socjalnych	-	165,12		
4610	Koszty postępowania sądowego i prokuratorskiego	-	446,90		
4700	Szkolenie pracowników niebędących członkami korpusu służby cywilnej	-	50,00		
Razem		5.901,15	5.901,15	106,65	106,65

§ 2.

Zarządzenie wchodzi w życie z dniem wydania.

WÓJT
Marian Jerzy Ryznar

