PROJEKT ZAGOSPODAROWANIA TERENU

Obiekt: Budowa siłowni zewnętrznej
Lokalizacja: dz. nr ewid. 77/8 obr. Ryszkowa Wola [Nr 0007] gm. Wiązownica
Inwestor: Gmina Wiązownica,
ul.Warszawska 15, 37–522 Wiązownica

SKALA 1:500

Legenda:

1	Wyciskanie siedząc + wyciąg górny	1 kpl.
2	Wahadło + prasa nożna	1 kpl.
3	Orbitek + Biegacz	1 kpl.
4	Steper + twister	1 kpl.
5	Jeździec + wioślarz	1 kpl.
6	Odwodziciel + narciarz	1 kpl.
7	Stół do szachów	1 kpl.
8	Stół do tenisa	1szt.
9	Stół piłkarzyki	1szt.
10	Ławka parkowa	4szt.
11	Kosz na śmieci	2szt.
12	Regulamin siłowni	1szt.

77/8 A–D granice opracowania
strefa ochronna

Zakres opracowania

ID zgłoszenia: 440.387.2019
Numer licencji: 440.387.2019_1804_KO5

Jarosław, dnia 18.02.2019 r.

GEODETA UPRAWNIONY
mgr inż. Beata Salzberg-Marszał
Nr uprawnień 16442/98 (1,2)

Mapę sporządzono na podstawie ark. 8.125.10.04.1.4 mapy zasadniczej oraz własnego pomiaru uzupełniającego. Granice działek zgodne z operatem ewidencji gruntów. W zakresie opracowania mapy nie badano obciążeń służebnościami gruntowymi. Niniejsza mapa nie jest objęta planem zagospodarowania

Nie wykluczca się istnienia w terenie innych nie wykazanych na niniejszej mapie linii uzbrojenia podziemnego, których nie zgłoszono do geodezyjnej inwentaryzacji powykonawczej

Mapa aktualna na dzień 18.02.2019 r.

Projektowane uzbrojenie uzgodnione w ZUDP
[illegible] nie wystąpuje w zakresie
Jarosław, dnia
20 LUT. 2019

MAPA DO CELÓW PROJEKTOWYCH

skala 1 : 500

Jednostka ewid. : 180411_2 Wiązownica
obręb : 180411_2.0007 Ryszkowa Wola
działka nr: 77/8

układ współrzędnych – „2000"
układ wysokościowy – „Kronsztadt 86"

Projektowane uzbrojenie uzgodnione w ZUDP
[illegible] nie wystąpuje w zakresie
Jarosław, dnia
20 LUT. 2019

Dyrektor Powiatowego Zespołu Dokumentacji Geodezyjnej i Kartograficznej
Piotr Wiśniowski

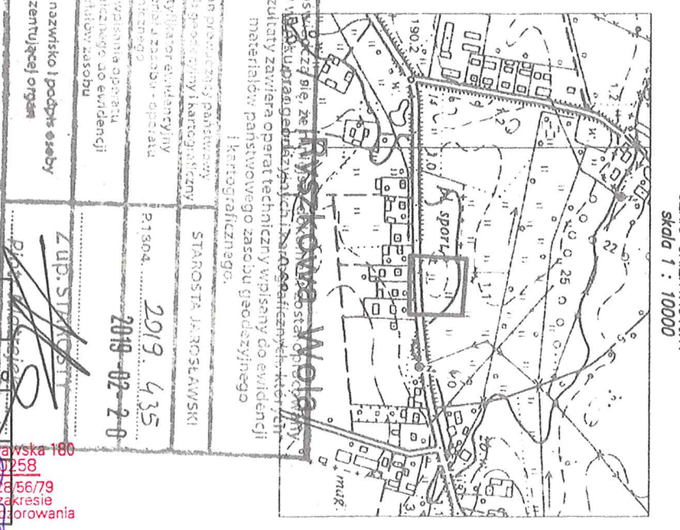
Zup.

2019-02-20

Powyższy przebieg [illegible] w wyniku uwzględnienia uwag zgłoszonych w trakcie wyłożenia do publicznego wglądu projektowanych materiałów zasobu geodezyjnego i kartograficznego.

Urząd Gminy Wiązownica
Data wpłynięcia operatu technicznego do ewidencji materiałów zasobu
Identyfikator operatu P.1304.2019.435
STAROSTA JAROSŁAWSKI
Data i podpis osoby przyjmującej operat techniczny do ewidencji materiałów zasobu

SZKIC ORIENTACYJNY
skala 1 : 10000



obiekt:	SIŁOWNIA ZEWNĘTRZNA Otwarta Strefa Aktywności
lokalizacja:	dz. nr ewid. 77/8 obr. Ryszkowa Wola [Nr 0007] gm. Wiązownica
przedmiot rys.: PROJEKT ZAGOSPODAROWANIA TERENU	skala: 1:500 · data: 02–2019 · nr rys.:
zespół projektowy:	specjalność: 521 nr upr.:
projektował: tech. bud. Władysław Papa	arch.-bud.

Władysław Papa
Wiązownica Jarosławska 180
tel./fax 16/622-32-92 tel. kom. 603360258
Upr. Nr WBPP/ZNB/UB/1/2/26/56/79
bez ograniczeń w zakresie projektowania, kierowania i nadzorowania robót budowlanych

Podkarpackie Okręgowa Izba Inżynierów Budownictwa
Władysław Papa
PDK/BO/0487/01

MAPA DO CELÓW PROJEKTOWYCH

skala 1 : 500

Jednostka ewid. : 180411_2 Wiązownica

obręb : 180411_2.0002 Manasterz

działka nr: 378

układ współrzędnych – „2000"
układ wysokościowy – „Kronsztadt 86"

Mapę sporządzono na podstawie ark. 8.125.09.05.3.2 mapy zasadniczej .
Granice działek zgodne z operatem ewidencji gruntów.
W zakresie opracowania mapy nie badano obciążeń służebnościami gruntowymi.
Niniejsza mapa nie jest objęta planem zagospodrowania
Nie wyklucza się istnienia w terenie innych nie wykazanych na niniejszej mapie linii uzbrojenia podziemnego, których nie zgłoszono do geodezyjnej inwentaryzacji powykonawczej
Mapa aktualna na dzień 18.02.2019 r.

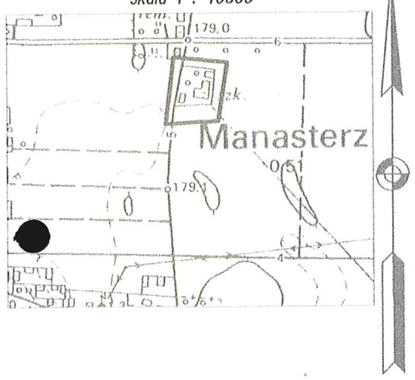
ID zgłoszenia: 440.391.2019
Numer licencji: 440.391.2019_1804_K05

MR GEODEZJA
usługi geodezyjne
Ryszard Marszał
37-500 Jarosław, Surochów 95
NIP 792-128-44-15, Regon 651170175
tel. 667-944-766

GEODETA UPRAWNIONY
mgr inż. Beata Salzberg-Marszał
Nr uprawnień 16442/98 (1,2)

Jarosław, dnia 18.02.2019 r.

SZKIC ORIENTACYJNY
skala 1 : 10000



Zakres opracowania

Starostwo Powiatowe w Jarosławiu
Wpłynął dnia 2019-02-20
Przyjął: [illegible]
Nr wpisu: 2019.439

Zup. STAROSTY
Piotr Matkiewicz
Dyrektor Powiatowego Ośrodka Dokumentacji Geodezyjnej i Kartograficznej w Jarosławiu

PROJEKT ZAGOSPODAROWANIA TERENU

Obiekt: Budowa siłowni zewnętrznej
Lokalizacja: dz. nr ewid. 378 obr. Manasterz [Nr 0002] gm. Wiązownica
Inwestor: Gmina Wiązownica,
ul. Warszawska 15, 37-522 Wiązownica

SKALA 1:500

Legenda:

1	Wyciskanie siedząc + wyciąg górny	1 kpl.
2	Wahadło + prasa nożna	1 kpl.
3	Orbitek + Biegacz	1 kpl.
4	Steper + twister	1 kpl.
5	Jeździec + wioślarz	1 kpl.
6	Odwodziciel + narciarz	1 kpl.
7	Stół do szachów	1 kpl.
8	Stół do tenisa	1szt.
9	Stół piłkarzyki	1szt.
10	Ławka parkowa	4szt.
11	Kosz na śmieci	2szt.
12	Regulamin siłowni	1szt.

A–D granice opracowania
strefa ochronna

obiekt: SIŁOWNIA ZEWNĘTRZNA Otwarta Strefa Aktywności			
lokalizacja: dz. nr ewid. 378 obr. Manasterz [Nr 0002] gm. Wiązownica			
przedmiot rys.: 383/2 PROJEKT ZAGOSPODAROWANIA TERENU	skala: 1:500	data: 02-2019	nr rys.: 1
zespół projektowy:	specjalność:	nr upr.:	podpis:
projektował: tech. bud. Władysław Papa	arch.-bud.		

Władysław Papa
PDK/80/0487/01
Uprawnienia Budowlane
Władysław Papa, 37-522 Wiązownica, ul. Jarosławska 18
tel. 606 [illegible]
Upr. Nr WBPP/ZNB/UB/174/[illegible]/06/36 w spec. konstr. bud. i arch. w zakresie projektowania i kierowania i nadzorowania robót budowlanych

MR GEODEZJA
usługi geodezyjne
Ryszard Marszał
37-500 Jarosław, Surochów 95
NIP 792-128-44-15, Regon 651170175
tel. 667-944-766

MAPA DO CELÓW PROJEKTOWYCH

skala 1 : 500

Jednostka ewid. : 180411_2 Wiązownica

obręb : 180411_2.0010 Wiązownica

działka nr: 1223

układ współrzędnych – „2000"
układ wysokościowy – „Kronsztadt 86"

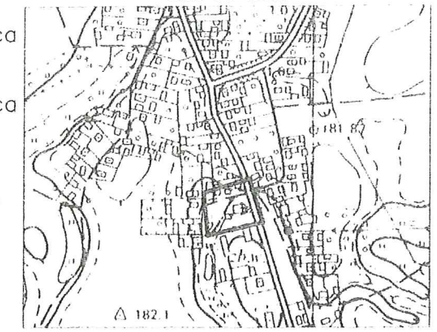
Mapę sporządzono na podstawie ark. 8.125.09.08.1.2 mapy zasadniczej.
Granice działek zgodne z operatem ewidencji gruntów.
W zakresie opracowania mapy nie badano obciążeń służebnościami gruntowymi.
Niniejsza mapa nie jest objęta planem zagospodrowania
Nie wyklucza się istnienia w terenie innych nie wykazanych na niniejszej mapie linii uzbrojenia podziemnego, których nie zgłoszono do geodezyjnej inwentaryzacji powykonawczej
Mapa aktualna na dzień 18.02.2019 r.

PROJEKT ZAGOSPODAROWANIA TERENU

Obiekt: Budowa siłowni zewnętrznej
Lokalizacja: dz. nr ewid. 1223 obr. Wiązownica [Nr 0010] gm. Wiązownica
Inwestor: Gmina Wiązownica,
ul.Warszawska 15, 37–522 Wiązownica

SKALA 1:500

SZKIC ORIENTACYJNY
skala 1 : 10000

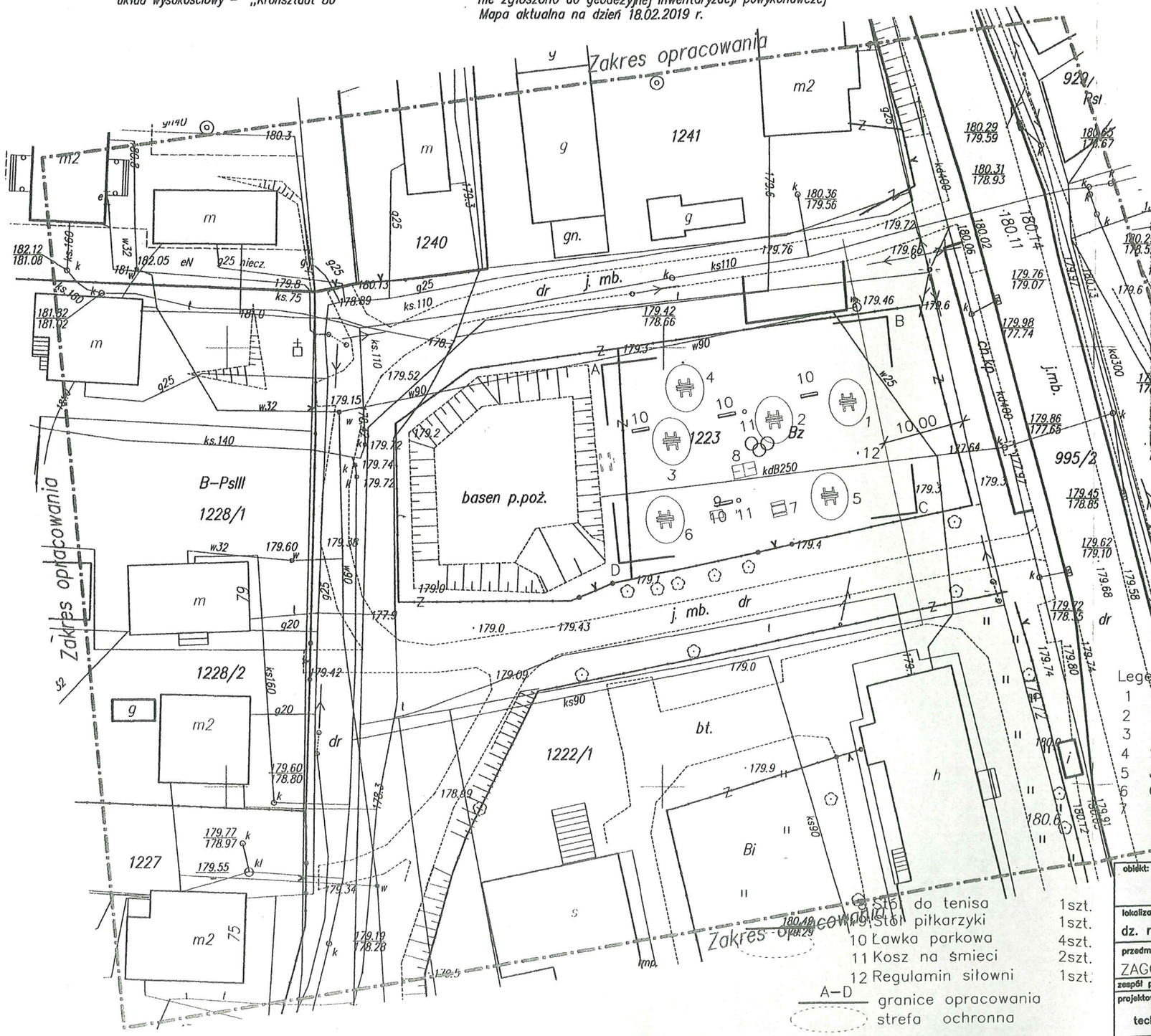


ID zgłoszenia: 440.389.2019
Numer licencji: 440.389.2019_1804_K05

GEODETA UPRAWNIONY

mgr inż. Beata Salzberg-Marszał
Nr uprawnień 16442/98 (1,2)

Jarosław, dnia 18.02.2019 r.



Projektowane uzbrojenie uzgodnione w ZUDP
nie występuje w zakresie opracowania mapy
Jarosław, dnia 20 LUT. 2019

Poświadcza się, że niniejszy dokument został opracowany w wyniku prac geodezyjnych i kartograficznych, których rezultaty zostały operat techniczny wpisany do ewidencji materiałów państwowego zasobu geodezyjnego i kartograficznego.

STAROSTA JAROSŁAWSKI	
pieczęć	2019. 438
podpis pracownika ewidencji	2019 -02- 20
imię i nazwisko i podpis osoby reprezentującej organ	

Piotr Mitrejek
Dyrektor Powiatowego Ośrodka Dokumentacji Geodezyjnej i Kartograficznej w Jarosławiu

obiekt: SIŁOWNIA ZEWNĘTRZNA Otwarta Strefa Aktywności			
lokalizacja: dz. nr ewid. 1223 obr. Wiązownica [Nr 0010] gm. Wiązownica			
przedmiot rys.: PROJEKT ZAGOSPODAROWANIA TERENU	skala: 1:500	data: 02–2019	nr rys.:
zespół projektowy:	specjaln.:	nr upr.:	podpis:
projektował: tech. bud. Władysław Papa	arch.–bud.		

Władysław Papa
POK/BO/0487/01
Małopolska Izba Samorządu Inżynierów Budownictwa

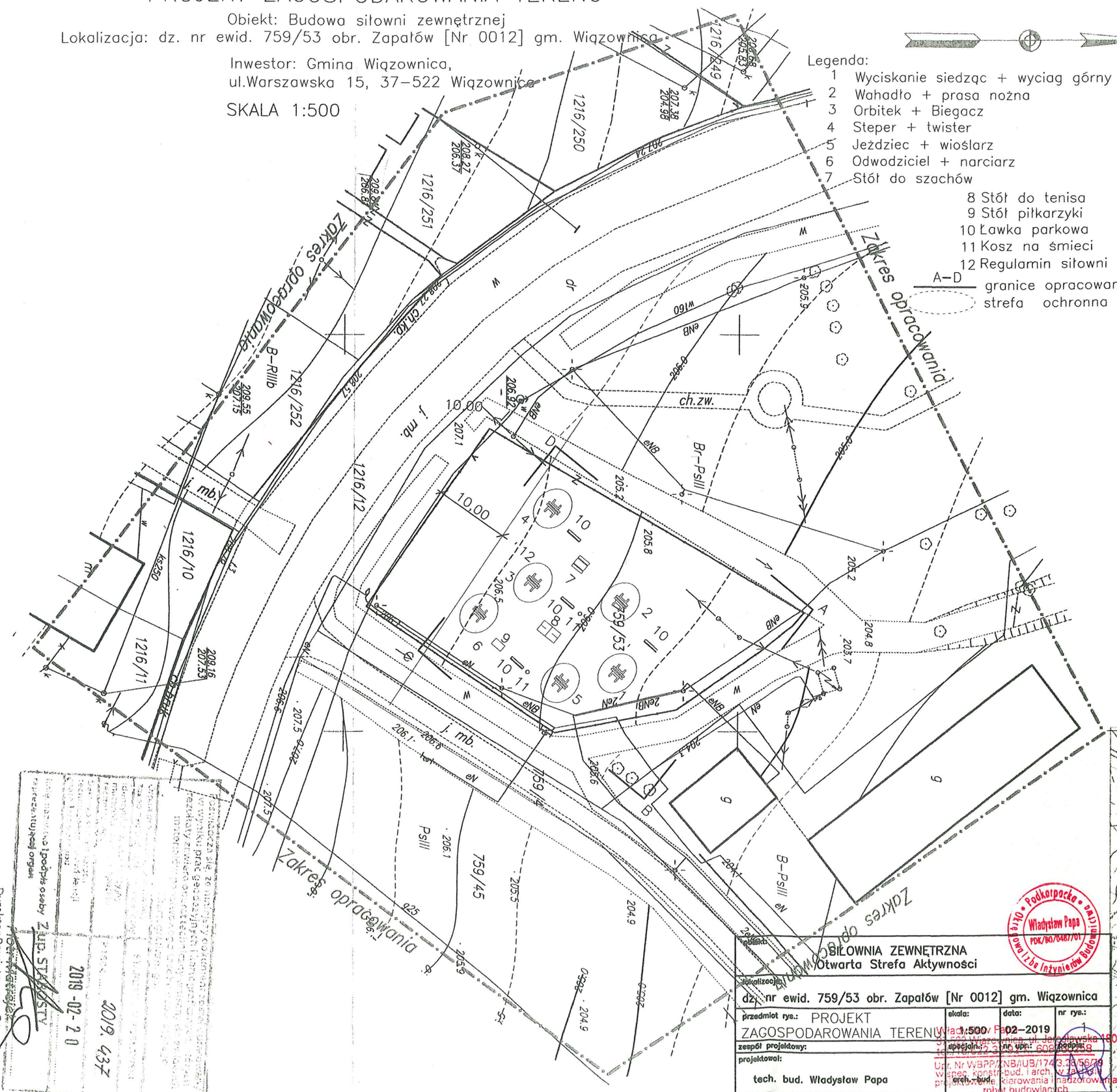
Władysław Papa
37-522 Wiązownica
tel. 608360358

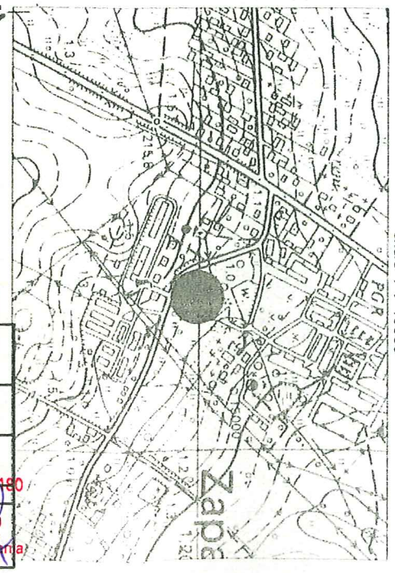
PROJEKT ZAGOSPODAROWANIA TERENU

Obiekt: Budowa siłowni zewnętrznej
Lokalizacja: dz. nr ewid. 759/53 obr. Zapałów [Nr 0012] gm. Wiązownica

Inwestor: Gmina Wiązownica,
ul.Warszawska 15, 37-522 Wiązownica

SKALA 1:500





SZKIC ORIENTACYJNY
skala 1 : 10000

32 pkt.	SIŁOWNIA ZEWNĘTRZNA Otwarta Strefa Aktywności
lokalizacja:	dz. nr ewid. 759/53 obr. Zapałów [Nr 0012] gm. Wiązownica
przedmiot rys.: PROJEKT ZAGOSPODAROWANIA TERENU	skala: 1:500 · data: 02–2019 · nr rys.: 1
zespół projektowy:	specjaln.: · nr upr.: · podpis:
projektował: tech. bud. Władysław Papa	arch.-bud.

Władysław Papa, 37-522 Wiązownica, ul. Jarosławska 180
tel. 16 622 23 [illegible] 606 [illegible] 18
Upr. Nr WBPP/ZNB/UB/174/3.38/56/78 w spec. konstr.-bud. i arch. w zakresie projektowania, kierowania i nadzorowania robót budowlanych

Podkarpacka Okręgowa Izba Inżynierów Budownictwa
Władysław Papa
PDK/BO/0487/01

Dyrektor Powiatowego Ośrodka Dokumentacji Geodezyjnej i Kartograficznej w Jarosławiu
Przyjęto do zasobu
Data: 2019-02-20
Podpis osoby przyjmującej wynik prac geodezyjnych do zasobu
Nr ewidencyjny: 2019/437
Pieczęć instytucji przyjmującej wynik prac geodezyjnych do zasobu

MAPA DO CELÓW PROJEKTOWYCH

skala 1 : 500

Jednostka ewid. : 180411_2 Wiązownica
obręb : 180411_2.0012 Zapałów
działka nr: 759/53

uktad współrzędnych – „1992"
uktad wysokościowy – „Kronsztadt 86"

GEODETA UPRAWNIONY
mgr inż. Beata Salzberg-Marszał
nr uprawnień 16442/98 (1,2)

ID zgłoszenia: 440.388.2019
Numer licencji: 440.388.2019_1804_KOS

Jarosław, dnia 18.02.2019 r.

Mapę sporządzono na podstawie ark. 8.126.11.21.1.1 mapy zasadniczej oraz własnego pomiaru uzupełniającego. Granice działek zgodne z operatem ewidencji gruntów. W zakresie opracowania mapy nie badano obciążeń służebnościami gruntowymi. Niniejsza mapa nie jest objęta planem zagospodrowania przestrzennego. Nie wykluczа się istnienia w terenie innych nie wykazanych na niniejszej mapie linii uzbrojenia podziemnego, których nie zgłoszono do geodezyjnej inwentaryzacji powykonawczej. Mapa aktualna na dzień 18.02.2019 r.

MR GEODEZJA
usługi geodezyjne
Ryszard Marszał
37-500 Jarosław, Surochów 95
NIP 792-128-44-15, Regon 651170175
tel. 667-944-766

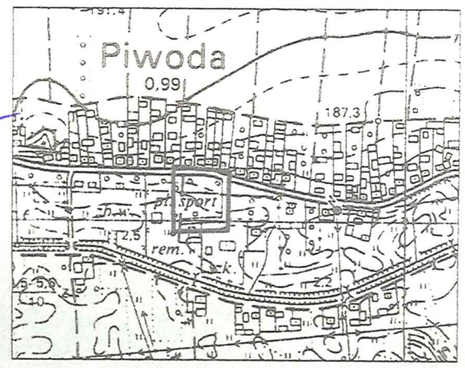
MAPA DO CELÓW PROJEKTOWYCH

skala 1 : 500

Jednostka ewid. : 180411_2 Wiązownica
obręb : 180411_2.0005 Piwoda
działka nr: 1015

układ współrzędnych – „2000"
układ wysokościowy – „Kronsztadt 86"

SZKIC ORIENTACYJNY
skala 1 : 10000



Mapę sporządzono na podstawie ark. 8.125.09.05.3.2 mapy zasadniczej oraz własnego pomiaru uzupełniającego.
Granice działek zgodne z operatem ewidencji gruntów.
W zakresie opracowania mapy nie badano obciążeń służebnościami gruntowymi.
Niniejsza mapa nie jest objęta planem zagospodrowania
Nie wyklucza się istnienia w terenie innych nie wykazanych na niniejszej mapie linii uzbrojenia podziemnego, których nie zgłoszono do geodezyjnej inwentaryzacji powykonawczej
Mapa aktualna na dzień 18.02.2019 r.

GEODETA UPRAWNIONY
mgr inż. Beata Salzberg-Marszał
Nr uprawnień 16442/98 (1,2)

Jarosław, dnia 18.02.2019 r.

ID zgłoszenia: 440.390.2019
Numer licencji: 440.390.2019_1804_K05

obiekt: SILOWNIA ZEWNĘTRZNA Otwarta Strefa Aktywności
lokalizacja: dz. nr ewid. 1015 obr. Piwoda [Nr 0005] gm. Wiązownica
przedmiot mapy: PROJEKT ZAGOSPODAROWANIA TERENU
zespół projektowy:
projektował: tech. bud. Władysław Papa
skala: 1:500
data: 02-2019
nr rys.: 1

Poświadcza się, że niniejszy dokument został opracowany w wyniku prac geodezyjnych i kartograficznych, których rezultaty zawiera operat techniczny wpisany do ewidencji materiałów państwowego zasobu geodezyjnego i kartograficznego.

Organ prowadzący państwowy zasób geodezyjny i kartograficzny	STAROSTA JAROSŁAWSKI
Identyfikator ewidencyjny materiału zasobu - operatu technicznego	G.1804. 2019.440
Data wpisania operatu technicznego do ewidencji materiałów zasobu	2019-02-20
Imię, nazwisko i podpis osoby prezentującej organ	Z-CA STAROSTY

Piotr Matrejek
Dyrektor Powiatowego Ośrodka Dokumentacji Geodezyjnej i Kartograficznej w Jarosławiu

PROJEKT ZAGOSPODAROWANIA TERENU
Obiekt: Budowa siłowni zewnętrznej
Lokalizacja: dz. nr ewid. 1015 obr. Piwoda [Nr 0005] gm. Wiązownica
Inwestor: Gmina Wiązownica, ul.Warszawska 15, 37-522 Wiązownica

SKALA 1:500

